















Карта градостроительного зонирования. Снежногорск



Условные обозначения

-  ТВО Водоохранные зоны и прибрежные защитные полосы
-  СЗЗ Санитарно-защитные зоны
-  Административно-территориальное деление
-  Ж-2 Зона застройки многоквартирными жилыми домами 9 этажей и выше
-  Ц-2 Зона делового, общественного и коммерческого назначения (районный центр)
-  ЦС-1 Зона объектов здравоохранения
-  ЦС-4 Зона культовых зданий
-  ЦС-5 Зона объектов физкультуры и спорта
-  С-3 Зеленые насаждения специального назначения
-  П-3 Зона производственных объектов IV - V класса вредности
-  П-4 Зона объектов инженерной инфраструктуры
-  П-5 Зона объектов транспортной инфраструктуры
-  Р-1 Зеленые насаждения общего пользования
-  Н-1 Территории, невовлеченные в градостроительную деятельность (резервные)