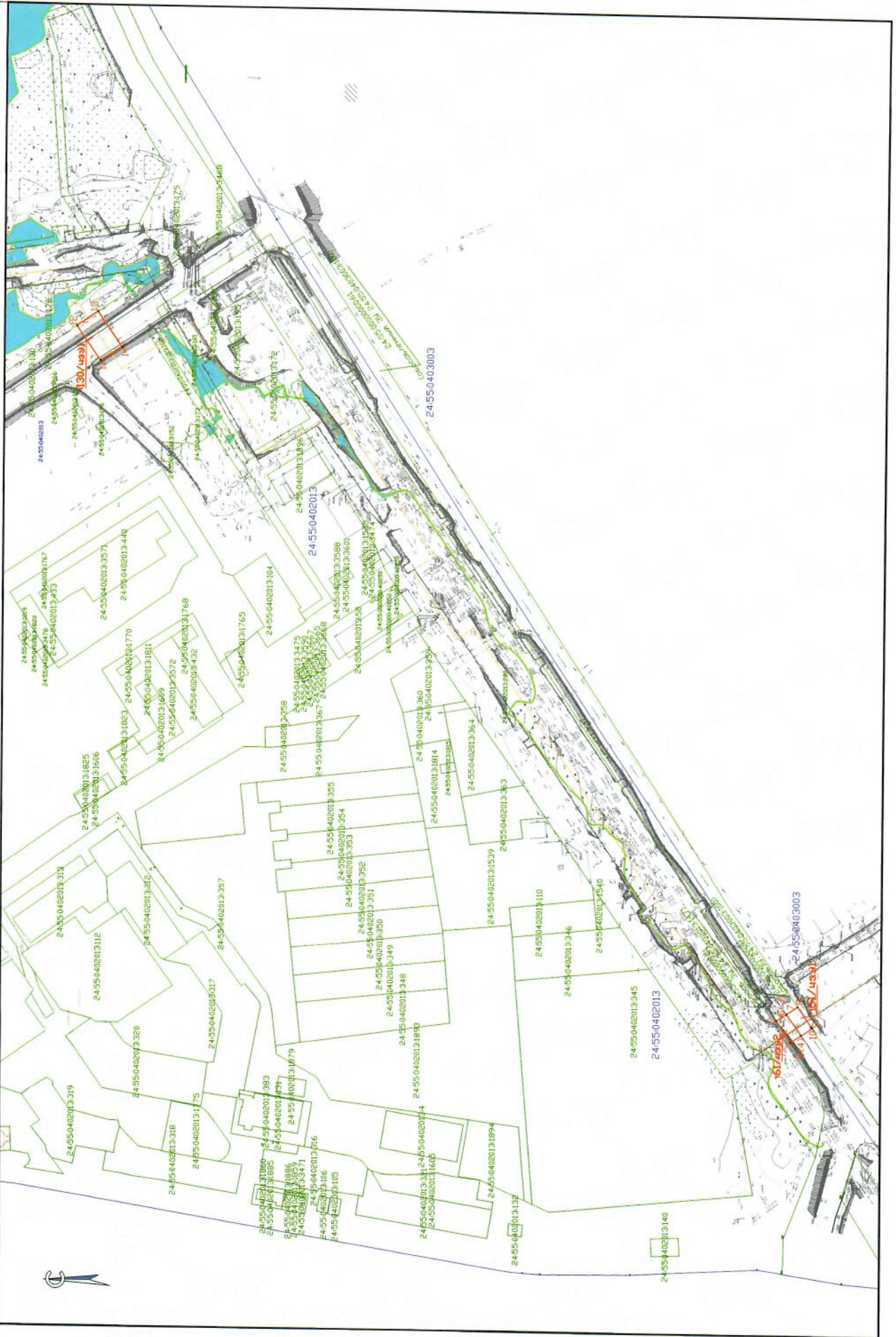


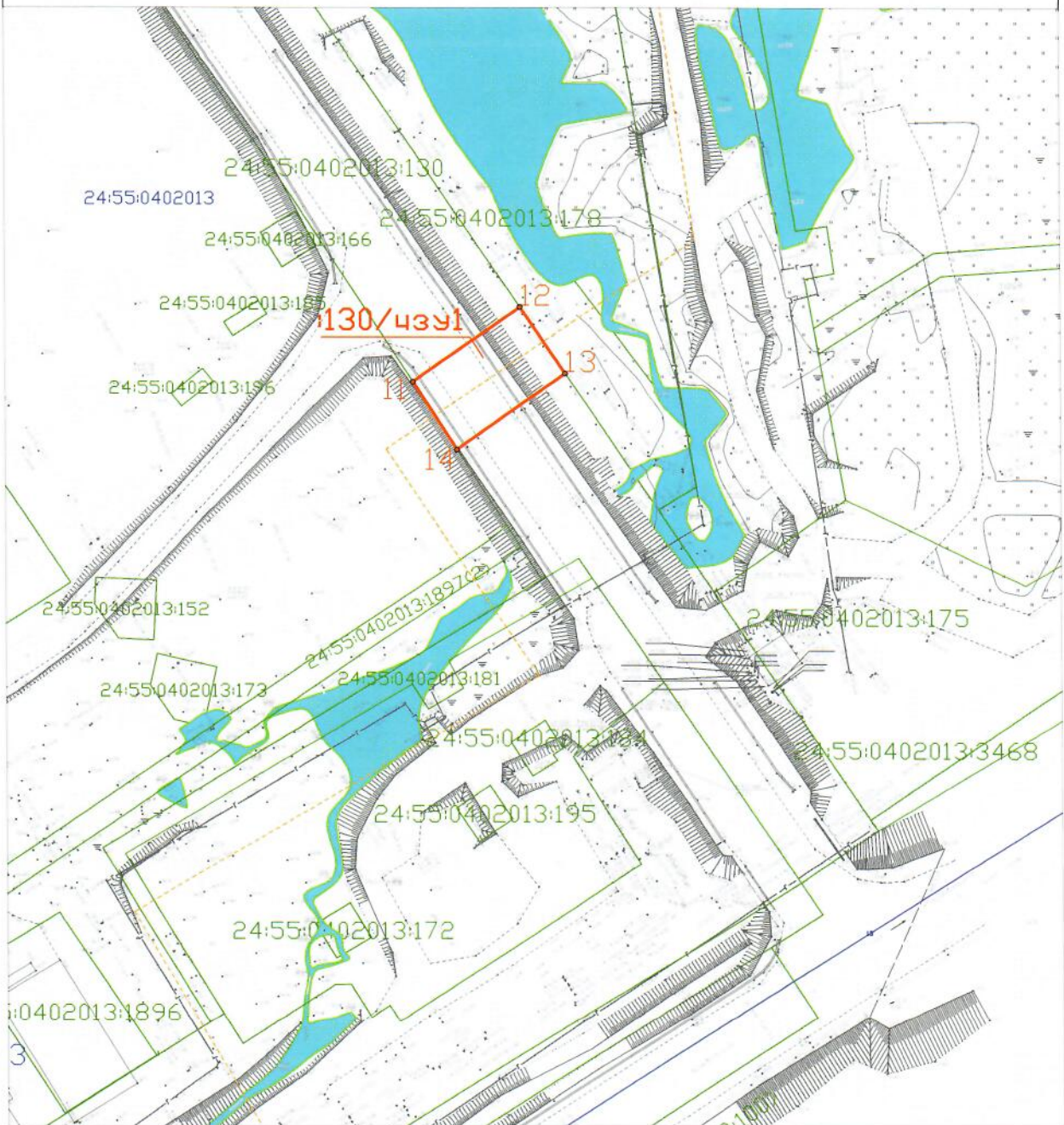
Раздел 4

План границ объекта



Раздел 4

План границ объекта



Условные обозначения

24:55:0402013 - Границы и номер кадастрового квартала

— - Границы публичного сервитута

● 1 - Обозначение характерной точки границ публичного сервитута

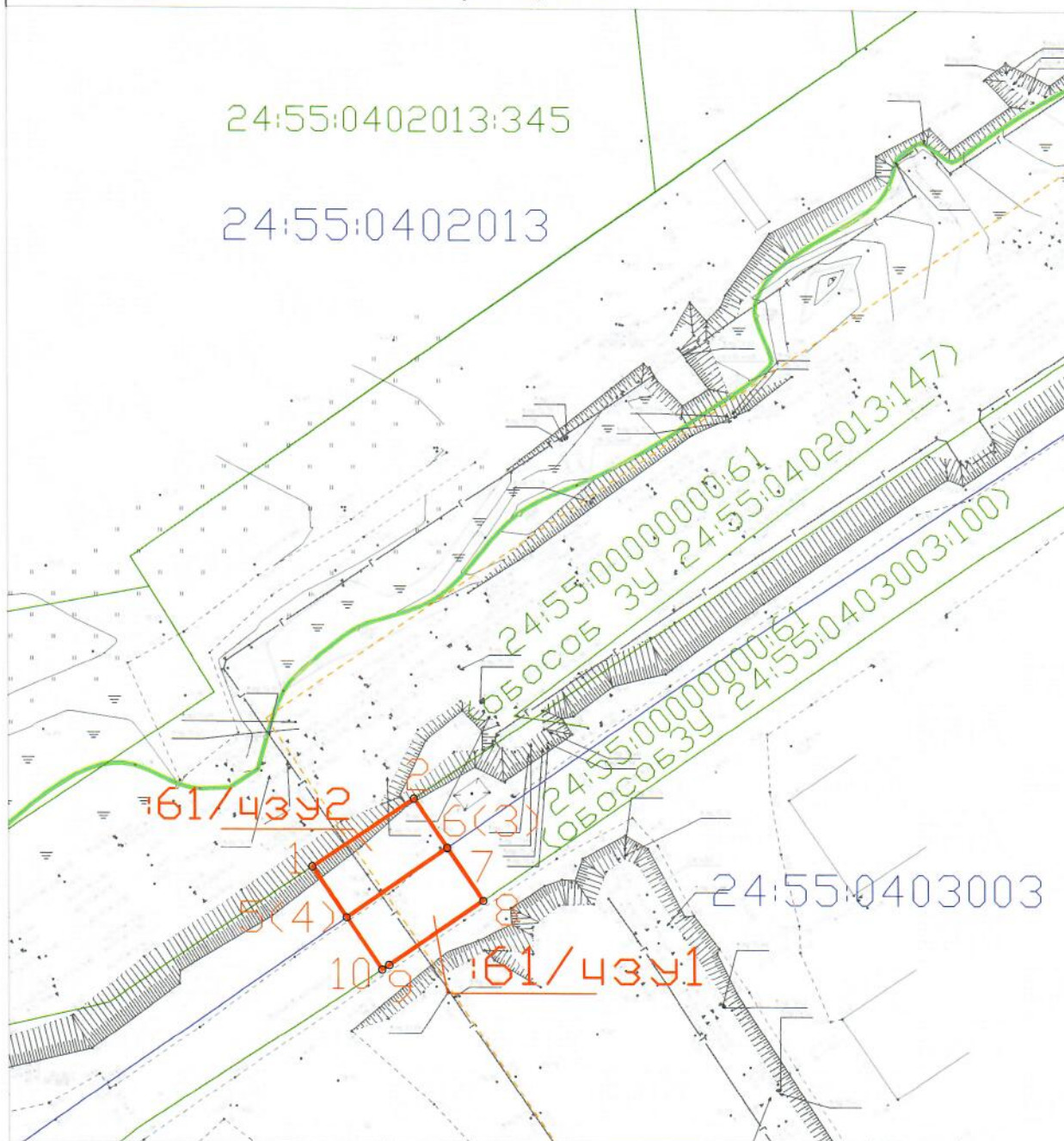
24:55:0402013:112 - Существующая граница и номер земельного участка, сведения о которой содержатся в ЕГРН

----- - Ось газопровода

Масштаб 1 : 500

Раздел 4

План границ объекта



Условные обозначения

Масштаб 1 : 600

24:55:0402013 - Границы и номер кадастрового квартала

 - Границы публичного сервитута

● 1 - Обозначение характерной точки границ публичного сервитута

24:55:0402013:112 - Существующая граница и номер земельного участка, сведения о которой содержатся в ЕГРН

 - Ось газопровода