

Филиал публично-правовой компании "Роскадастр" по Красноярскому краю

полное наименование органа регистрации прав

Выписка из Единого государственного реестра недвижимости об объекте недвижимости

Сведения о характеристиках объекта недвижимости

На основании запроса от 20.04.2026, поступившего на рассмотрение 20.04.2026, сообщаем, что согласно записям Единого государственного реестра недвижимости:


Раздел 1 Лист 1

Земельный участок			
вид объекта недвижимости			


Лист № 1 раздела 1	Всего листов раздела 1: 8	Всего разделов: 7	Всего листов выписки: 52
--------------------	---------------------------	-------------------	--------------------------

20.04.2026г. № КУВИ-001/2026-54134039	
Кадастровый номер:	24:55:0000000:85233
Номер кадастрового квартала:	24:55:0000000
Дата присвоения кадастрового номера:	12.08.2025

Ранее присвоенный государственный учетный номер:	данные отсутствуют
Местоположение:	Российская Федерация, Красноярский край, городской округ город Норильск, город Норильск, улица Заводская
Площадь:	599172 +/- 1354.61
Кадастровая стоимость, руб.:	122296996.92
Кадастровые номера расположенных в пределах земельного участка объектов недвижимости:	24:55:0000000:37539
Кадастровые номера объектов недвижимости, из которых образован объект недвижимости:	24:55:0403004:970; 24:55:0403004:971
Кадастровые номера образованных объектов недвижимости:	данные отсутствуют
Категория земель:	Земли промышленности, энергетики, транспорта, связи, радиовещания, телевидения, информатики, земли для обеспечения космической деятельности, земли обороны, безопасности и земли иного специального назначения
Виды разрешенного использования:	специальная деятельность
Сведения о кадастровом инженере:	Парфенова Антонина Геннадьевна, № 7263, в А СРО "Кадастровые инженеры", СНИЛС 14853700675, договор на выполнение кадастровых работ от 18.06.2024 № б/н, дата завершения кадастровых работ: 11.08.2025
Сведения о лесах, водных объектах и об иных природных объектах, расположенных в пределах земельного участка:	данные отсутствуют

полное наименование должности	<div><div></div><div>ДОКУМЕНТ ПОДПИСАН ЭЛЕКТРОННОЙ ПОДПИСЬЮ</div><div>Сертификат: 83997148184797998005552191040001978443</div><div>Владелец: ПУБЛИЧНО-ПРАВОВАЯ КОМПАНИЯ</div><div>РОСКАДАСТР</div><div>Действителен: с 24.12.2025 по 19.03.2027</div></div>	инициалы, фамилия

Земельный участок			
вид объекта недвижимости			
Лист № 2 раздела 1	Всего листов раздела 1: 8	Всего разделов: 7	Всего листов выписки: 52
20.04.2026г. № КУВИ-001/2026-54134039			
Кадастровый номер:		24:55:0000000:85233	
Сведения о том, что земельный участок полностью расположен в границах зоны с особыми условиями использования территории, территории объекта культурного наследия, сельскохозяйственного угодья в составе земель сельскохозяйственного назначения, публичного сервитута	данные отсутствуют		
Сведения о том, что земельный участок расположен в границах особой экономической зоны, территории опережающего развития, зоны территориального развития в Российской Федерации, игорной зоны:	данные отсутствуют		
Сведения о том, что земельный участок расположен в границах особо охраняемой природной территории, Байкальской природной территории и ее экологических зон, лесопарковом зеленом поясе, охотничьего угодья, лесничества:	данные отсутствуют		
Сведения о расположении земельного участка и (или) расположенного на нем объекта недвижимости в границах территории, в отношении которой принято решение о резервировании земель для государственных или муниципальных нужд:	данные отсутствуют		
Сведения о результатах проведения государственного земельного надзора:	данные отсутствуют		
Сведения о расположении земельного участка в границах территории, в отношении которой утвержден проект межевания территории:	данные отсутствуют		
Условный номер земельного участка:	данные отсутствуют		
Сведения о принятии акта и (или) заключении договора, предусматривающих предоставление в соответствии с земельным законодательством исполнительным органом государственным органом власти или органом местного самоуправления, находящегося в государственной или муниципальной собственности земельного участка для строительства наемного дома социального использования или наемного дома коммерческого использования:	данные отсутствуют		

полное наименование должности	 ДОКУМЕНТ ПОДПИСАН ЭЛЕКТРОННОЙ ПОДПИСЬЮ Сертификат: 83997148184797998005552191040001978443 Владелец: ПУБЛИЧНО-ПРАВОВАЯ КОМПАНИЯ РОСКАДАСТР Действителен: с 24.12.2025 по 19.03.2027		инициалы, фамилия

Земельный участок			
вид объекта недвижимости			
Лист № 3 раздела 1	Всего листов раздела 1: 8	Всего разделов: 7	Всего листов выписки: 52
20.04.2026г. № КУВИ-001/2026-54134039			
Кадастровый номер:		24:55:0000000:85233	
Сведения о том, что земельный участок или земельные участки образованы на основании решения об изъятии земельного участка и (или) расположенного на нем объекта недвижимости для государственных или муниципальных нужд:		данные отсутствуют	
Сведения о том, что земельный участок образован из земель или земельного участка, государственная собственность на которые не разграничена:		Земельный участок образован из земель или земельного участка, государственная собственность на которые не разграничена. В соответствии с Федеральным законом от 25 октября 2001 г. № 137-ФЗ "О введении в действие Земельного кодекса Российской Федерации" орган Администрации города Норильска Красноярского края уполномочен на распоряжение таким земельным участком.	
Сведения о наличии земельного спора о местоположении границ земельных участков:		данные отсутствуют	
Статус записи об объекте недвижимости:		Сведения об объекте недвижимости имеют статус "актуальные"	
Особые отметки:		<p>Граница земельного участка состоит из 2 контуров. Учетные номера контуров и их площади: 1 - 447885.75 кв.м, 2 - 151286.32 кв.м. Для данного земельного участка обеспечен доступ посредством земельного участка (земельных участков) с кадастровым номером (кадастровыми номерами): 24:55:0000000:83, 24:55:0000000:82, 24:55:0000000:92, 24:55:0000000:94, 24:55:0500001:702, 24:55:0500001:506. Сведения об ограничениях права на объект недвижимости, обременениях данного объекта, не зарегистрированных в реестре прав, ограничений прав и обременений недвижимого имущества: вид ограничения (обременения): ограничения прав на земельный участок, предусмотренные статьей 56 Земельного кодекса Российской Федерации; срок действия: с 12.08.2025; реквизиты документа-основания: решение "Об установлении санитарно-защитной зоны для объектов ООО "Норильскинкельремонт" (ЗУ с к.н. 24:55:0403004:96, 24:55:0403004:332, 24:55:0403004:15, 24:55:0403004:336, 24:55:0403004:337, 24:55:0403004:338, 24:55:0403004:94, 24:55:0403004:333)" от 01.10.2024 № 24-00-03/20-3649-2024 выдан: Управление Федеральной службы по надзору в сфере защиты прав потребителей и благополучия человека по Красноярскому краю (Управление Роспотребнадзора по Красноярскому краю). вид ограничения (обременения): ограничения прав на земельный участок, предусмотренные статьей 56 Земельного кодекса Российской Федерации; срок действия: с 12.08.2025; реквизиты документа-основания: постановление "О порядке установления охранных зон объектов электросетевого хозяйства и особых условий использования земельных участков, расположенных в границах таких зон" от 24.02.2009 № 160 выдан: Правительство Российской Федерации; доверенность от 21.12.2015 № НТЭК-32/383 выдан: Нотариусом Норильского нотариального округа Красноярского края Башкировой Н.В.; договор на выполнение кадастровых работ от 25.01.2016 № б/н выдан: АО "НТЭК", ООО "КГИ"; карта (план)</p>	



ДОКУМЕНТ ПОДПИСАН
ЭЛЕКТРОННОЙ ПОДПИСЬЮ

Сертификат: 83997148184797998005552191040001978443
Владелец: ПУБЛИЧНО-ПРАВОВАЯ КОМПАНИЯ
РОСКАДАСТР
Действителен: с 24.12.2025 по 19.03.2027

полное наименование должности

инициалы, фамилия

Земельный участок			
вид объекта недвижимости			
Лист № 4 раздела 1	Всего листов раздела 1: 8	Всего разделов: 7	Всего листов выписки: 52
20.04.2026г. № КУВИ-001/2026-54134039			
Кадастровый номер:		24:55:0000000:85233	

объекта землеустройства от 30.05.2016 № б/н выдан: Кадастровый инженер Д.А.Четвергова; дополнительное соглашение №10 к Договору аренды недвижимого имущества №НТЭК-32-1-05 от 02.09.2005 г. (№4-001/314-020905 от 01.09.2005г.) от 08.10.2015 № 10 выдан: Акционерное общество "Норильско-Таймырская энергетическая компания"; письмо в Росреестр от 07.07.2016 № 663 выдан: Акционерное общество «Норильско-Таймырская энергетическая компания». вид ограничения (обременения): ограничения прав на земельный участок, предусмотренные статьей 56 Земельного кодекса Российской Федерации; срок действия: с 12.08.2025; реквизиты документа-основания: доверенность от 25.07.2014 № 9-3132 выдан: Нотариусом Норильского нотариального округа Красноярского края Артемьевой А.М.; свидетельство о государственной регистрации прав от 24.12.2002 № 002130 выдан: Учреждение юстиции по государственной регистрации прав на недвижимое имущество и сделок с ним на территории Красноярского края; постановление "О порядке установления охранных зон объектов электросетевого хозяйства и особых условий использования земельных участков, расположенных в границах таких зон" от 24.02.2009 № 160 выдан: Правительство Российской Федерации; договор аренды недвижимого имущества от 06.09.2005 № нн/1234-2005 выдан: Главное управление Федеральной регистрационной службы по Красноярскому краю, Эвенкийскому и Таймырскому (Долгано-Ненецкому) автономным округам Норильский отдел); договор на выполнение кадастровых работ от 06.05.2014 № б/н выдан: ОАО «Норильско-Таймырская энергетическая компания». вид ограничения (обременения): ограничения прав на земельный участок, предусмотренные статьей 56 Земельного кодекса Российской Федерации; срок действия: с 12.08.2025; реквизиты документа-основания: постановление "О порядке установления охранных зон объектов электросетевого хозяйства и особых условий использования земельных участков, расположенных в границах таких зон" от 24.02.2009 № 160 выдан: Правительство Российской Федерации; доверенность от 21.12.2015 № НТЭК-32/383 выдан: Нотариусом Норильского нотариального округа Красноярского края Башкировой Н.В.; договор на выполнение кадастровых работ от 25.01.2016 № б/н выдан: АО "НТЭК", ООО "КГИ"; карта (план) объекта землеустройства от 30.05.2016 № б/н выдан: Кадастровый инженер Д.А.Четвергова; дополнительное соглашение №10 к Договору аренды недвижимого имущества №НТЭК-32-1-05 от 02.09.2005 г. (№4-001/314-020905 от 01.09.2005г.) от 08.10.2015 № 10 выдан: Акционерное общество "Норильско-Таймырская энергетическая компания"; письмо в Росреестр от 30.07.2016 № 690/К выдан: Акционерное общество «Норильско-Таймырская энергетическая компания». вид ограничения (обременения): ограничения прав на земельный участок, предусмотренные статьей 56 Земельного



ДОКУМЕНТ ПОДПИСАН
ЭЛЕКТРОННОЙ ПОДПИСЬЮ

Сертификат: 83997148184797998005552191040001978443
Владелец: ПУБЛИЧНО-ПРАВОВАЯ КОМПАНИЯ
РОСКАДАСТР
Действителен: с 24.12.2025 по 19.03.2027

полное наименование должности

инициалы, фамилия

Земельный участок			
вид объекта недвижимости			
Лист № 5 раздела 1	Всего листов раздела 1: 8	Всего разделов: 7	Всего листов выписки: 52
20.04.2026г. № КУВИ-001/2026-54134039			
Кадастровый номер:		24:55:0000000:85233	

кодекса Российской Федерации; срок действия: с 12.08.2025; реквизиты документа-основания: постановление "О порядке установления охранных зон объектов электросетевого хозяйства и особых условий использования земельных участков, расположенных в границах таких зон" от 24.02.2009 № 160 выдан: Правительство Российской Федерации; свидетельство о государственной регистрации права от 24.12.2002 № 002146 выдан: Учреждение юстиции по государственной регистрации прав на недвижимое имущество и сделок с ним на территории Красноярского края; доверенность от 26.11.2014 № НТЭК-32/333 выдан: Нотариусом Норильского нотариального округа Красноярского края Башкировой Н.В.; договор на выполнение кадастровых работ от 03.03.2015 № НТЭК-32-166/15 выдан: ОАО «Норильско-Таймырская энергетическая компания»; договор аренды недвижимого имущества от 06.09.2005 № НН/1234-2005 выдан: Правовое управление ОАО "ГМК "Норильский никель". вид ограничения (обременения): ограничения прав на земельный участок, предусмотренные статьей 56 Земельного кодекса Российской Федерации; срок действия: с 12.08.2025; реквизиты документа-основания: постановление Правительства Российской Федерации "О порядке установления охранных зон объектов электросетевого хозяйства и особых условий использования земельных участков, расположенных в границах таких зон " от 24.02.2009 № 160 выдан: Правительство Российской Федерации; дополнительное соглашение от 08.10.2015 № 10 выдан: Акционерное общество "Норильско-Таймырская энергетическая компания"; доверенность от 21.12.2015 № 2425802 выдан: Нотариус Норильского нотариального округа Красноярского края Башкировой Н.В.; договор на выполнение кадастровых работ от 25.01.2016 № б/н выдан: ООО "КГИ", АО "НТЭК"; карта (план) объекта землеустройства от 23.05.2016 № б/н выдан: Кадастровый инженер Четвергова Д.А.; письмо в Росреестр от 07.07.2016 № 665 выдан: Акционерное общество «Норильско-Таймырская энергетическая компания". вид ограничения (обременения): ограничения прав на земельный участок, предусмотренные статьей 56 Земельного кодекса Российской Федерации; срок действия: с 12.08.2025; реквизиты документа-основания: постановление Правительства Российской Федерации "О порядке установления охранных зон объектов электросетевого хозяйства и особых условий использования земельных участков, расположенных в границах таких зон " от 24.02.2009 № 160 выдан: Правительство Российской Федерации; доверенность от 21.12.2015 № 2425802 выдан: Нотариус Норильского нотариального округа Красноярского края Башкировой Н.В.; дополнительное соглашение от 08.10.2015 № 10 выдан: ОАО "Таймырэнерго", АО "НТЭК"; договор субподряда от 22.01.2016 № 4 выдан: ПАО "МБKR", ООО "КГИ"; карта (план) объекта землеустройства от 23.05.2016 № б/н выдан: Кадастровый инженер Четвергова Д.А.; письмо в Росреестр от 25.06.2016



ДОКУМЕНТ ПОДПИСАН
ЭЛЕКТРОННОЙ ПОДПИСЬЮ

Сертификат: 83997148184797998005552191040001978443
Владелец: ПУБЛИЧНО-ПРАВОВАЯ КОМПАНИЯ
РОСКАДАСТР
Действителен: с 24.12.2025 по 19.03.2027

полное наименование должности

инициалы, фамилия

Земельный участок			
вид объекта недвижимости			
Лист № 6 раздела 1	Всего листов раздела 1: 8	Всего разделов: 7	Всего листов выписки: 52
20.04.2026г. № КУВИ-001/2026-54134039			
Кадастровый номер:		24:55:0000000:85233	

№ 641 выдан: Акционерное общество "Норильско-Таймырская энергетическая компания". вид ограничения (обременения): ограничения прав на земельный участок, предусмотренные статьей 56 Земельного кодекса Российской Федерации; срок действия: с 12.08.2025; реквизиты документа-основания: постановление "О порядке установления охранных зон объектов электросетевого хозяйства и особых условий использования земельных участков, расположенных в границах таких зон" от 24.02.2009 № 160 выдан: Правительство Российской Федерации; доверенность от 21.12.2015 № НТЭК-32/383 выдан: Нотариусом Норильского нотариального округа Красноярского края Башкировой Н.В.; договор на выполнение кадастровых работ от 25.01.2016 № б/н выдан: АО "НТЭК", ООО "КГИ"; карта (план) объекта землеустройства от 30.05.2016 № б/н выдан: Кадастровый инженер Д.А.Четвергова; дополнительное соглашение №10 к Договору аренды недвижимого имущества №НТЭК-32-1-05 от 02.09.2005 г. (№4-001/314-020905 от 01.09.2005г.) от 08.10.2015 № 10 выдан: Акционерное общество "Норильско-Таймырская энергетическая компания"; письмо в Росреестр от 30.07.2016 № 690/К выдан: Акционерное общество «Норильско-Таймырская энергетическая компания». вид ограничения (обременения): ограничения прав на земельный участок, предусмотренные статьей 56 Земельного кодекса Российской Федерации; срок действия: с 12.08.2025; реквизиты документа-основания: постановление "О порядке установления охранных зон объектов электросетевого хозяйства и особых условий использования земельных участков, расположенных в границах таких зон" от 24.09.2009 № 160 выдан: Правительство Российской Федерации; свидетельство о государственной регистрации права от 11.06.2007 № 519793 выдан: Управление Федеральной регистрационной службы по Красноярскому краю; технический паспорт от 26.07.2001 № б/н выдан: Управление "Высоковольтные сети"; договор аренды недвижимого имущества от 06.09.2005 № НН/1233-2005 выдан: ОАО "Горно-металлургическая компания "Норильский никель""; договор на выполнение кадастровых работ от 03.03.2015 № НТЭК-32-166/15 выдан: ОАО «Норильско-Таймырская энергетическая компания»; доверенность от 26.11.2014 № 1955130 выдан: Нотариусом Норильского нотариального округа Красноярского края Башкировой Н.В.. вид ограничения (обременения): ограничения прав на земельный участок, предусмотренные статьей 56 Земельного кодекса Российской Федерации; срок действия: с 12.08.2025; реквизиты документа-основания: постановление Правительства Российской Федерации "О порядке установления охранных зон объектов электросетевого хозяйства и особых условий использования земельных участков, расположенных в границах таких зон " от 24.02.2009 № 160 выдан: Правительство Российской Федерации; дополнительное соглашение от 08.10.2015 № 10 выдан: Акционерное общество



ДОКУМЕНТ ПОДПИСАН
ЭЛЕКТРОННОЙ ПОДПИСЬЮ

Сертификат: 83997148184797998005552191040001978443
Владелец: ПУБЛИЧНО-ПРАВОВАЯ КОМПАНИЯ
РОСКАДАСТР
Действителен: с 24.12.2025 по 19.03.2027

полное наименование должности

инициалы, фамилия

Земельный участок			
вид объекта недвижимости			
Лист № 7 раздела 1	Всего листов раздела 1: 8	Всего разделов: 7	Всего листов выписки: 52
20.04.2026г. № КУВИ-001/2026-54134039			
Кадастровый номер:		24:55:0000000:85233	

"Норильско-Таймырская энергетическая компания"; доверенность от 21.12.2015 № 2425802 выдан: Нотариус Норильского нотариального округа Красноярского края Башкировой Н.В.; договор на выполнение кадастровых работ от 25.01.2016 № б/н выдан: ООО "КГИ", АО "НТЭК"; карта (план) объекта землеустройства от 23.05.2016 № б/н выдан: Кадастровый инженер Четвергова Д.А.; письмо в Росреестр от 07.07.2016 № 665 выдан: Акционерное общество «Норильско-Таймырская энергетическая компания». вид ограничения (обременения): ограничения прав на земельный участок, предусмотренные статьей 56 Земельного кодекса Российской Федерации; срок действия: с 12.08.2025; реквизиты документа-основания: постановление "Об установлении размера санитарно-защитной зоны имущественного комплекса промышленные отвалы ЦАТК №1 и №2 ОАО "Горно-металлургическая компания "Норильский никель" на территории муниципального образования "город Норильск" от 23.12.2010 № 166 выдан: Управление Федеральной службы по надзору в сфере защиты прав потребителей и благополучия человека по Красноярскому краю. вид ограничения (обременения): ограничения прав на земельный участок, предусмотренные статьей 56 Земельного кодекса Российской Федерации; срок действия: с 12.08.2025; реквизиты документа-основания: постановление Правительства Российской Федерации "О порядке установления охранных зон объектов электросетевого хозяйства и особых условий использования земельных участков, расположенных в границах таких зон" от 24.02.2009 № 160 выдан: Правительство Российской Федерации; дополнительное соглашение от 08.10.2015 № 10 выдан: Акционерное общество "Норильско-Таймырская энергетическая компания"; доверенность от 21.12.2015 № 2425802 выдан: Нотариус Норильского нотариального округа Красноярского края Башкировой Н.В.; договор на выполнение кадастровых работ от 25.01.2016 № б/н выдан: ООО "КГИ", АО "НТЭК"; карта (план) объекта землеустройства от 23.05.2016 № б/н выдан: Кадастровый инженер Четвергова Д.А.; письмо в Росреестр от 07.07.2016 № 665 выдан: Акционерное общество «Норильско-Таймырская энергетическая компания». вид ограничения (обременения): ограничения прав на земельный участок, предусмотренные статьей 56 Земельного кодекса Российской Федерации; срок действия: с 12.08.2025; реквизиты документа-основания: постановление "О порядке установления охранных зон объектов электросетевого хозяйства и особых условий использования земельных участков, расположенных в границах таких зон" от 24.02.2009 № 160 выдан: Правительство Российской Федерации; доверенность от 21.12.2015 № 2425802 выдан: Нотариус Норильского нотариального округа Красноярского края Башкировой Н.В.; дополнительное соглашение от 08.10.2015 № 10 выдан: ОАО энергетики и электрификации "Таймырэнерго"; договор субподряда от 22.01.2016 № 4 выдан: ПАО



ДОКУМЕНТ ПОДПИСАН
ЭЛЕКТРОННОЙ ПОДПИСЬЮ

Сертификат: 83997148184797998005552191040001978443
Владелец: ПУБЛИЧНО-ПРАВОВАЯ КОМПАНИЯ
РОСКАДАСТР
Действителен: с 24.12.2025 по 19.03.2027

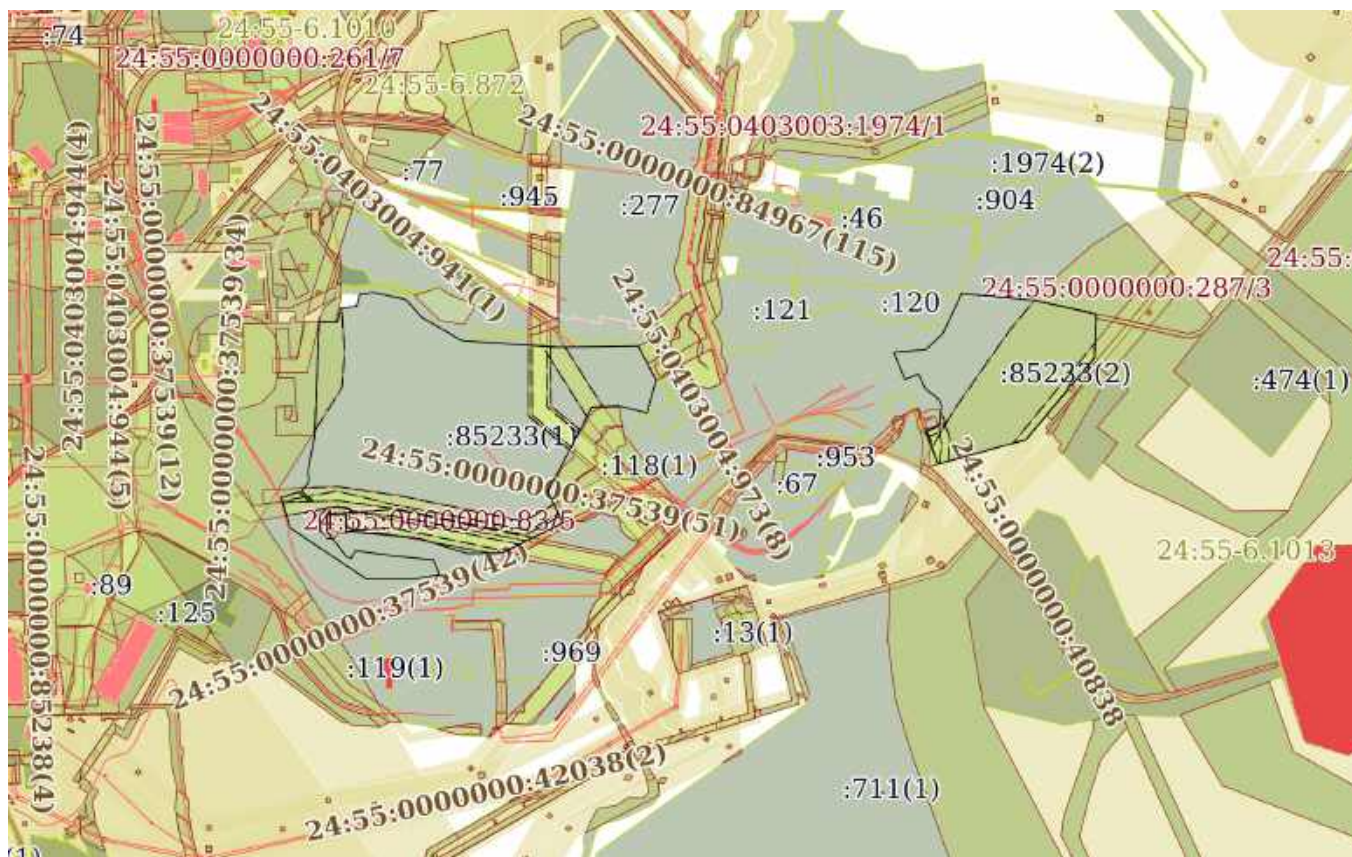
полное наименование должности

инициалы, фамилия

Земельный участок			
вид объекта недвижимости			
Лист № 8 раздела 1	Всего листов раздела 1: 8	Всего разделов: 7	Всего листов выписки: 52
20.04.2026г. № КУВИ-001/2026-54134039			
Кадастровый номер:		24:55:0000000:85233	
		"МБКР", ООО "КГИ"; карта (план) объекта землеустройства от 23.05.2016 № б/н выдан: Кадастровый инженер Четвергова Д.А.; письмо в Росреестр от 25.06.2016 № 640 выдан: Акционерное общество «Норильско-Таймырская энергетическая компания». Земельный участок подлежит снятию с государственного кадастрового учета по истечении пяти лет со дня его государственного кадастрового учета, если на него не будут зарегистрированы права. Сведения, необходимые для заполнения раздела: 2 - Сведения о зарегистрированных правах, отсутствуют.	
Получатель выписки:		Министерство строительства Красноярского края	

полное наименование должности	 <div> ДОКУМЕНТ ПОДПИСАН ЭЛЕКТРОННОЙ ПОДПИСЬЮ Сертификат: 83997148184797998005552191040001978443 Владелец: ПУБЛИЧНО-ПРАВОВАЯ КОМПАНИЯ РОСКАДАСТР Действителен: с 24.12.2025 по 19.03.2027 </div>		инициалы, фамилия

План (чертеж, схема) земельного участка



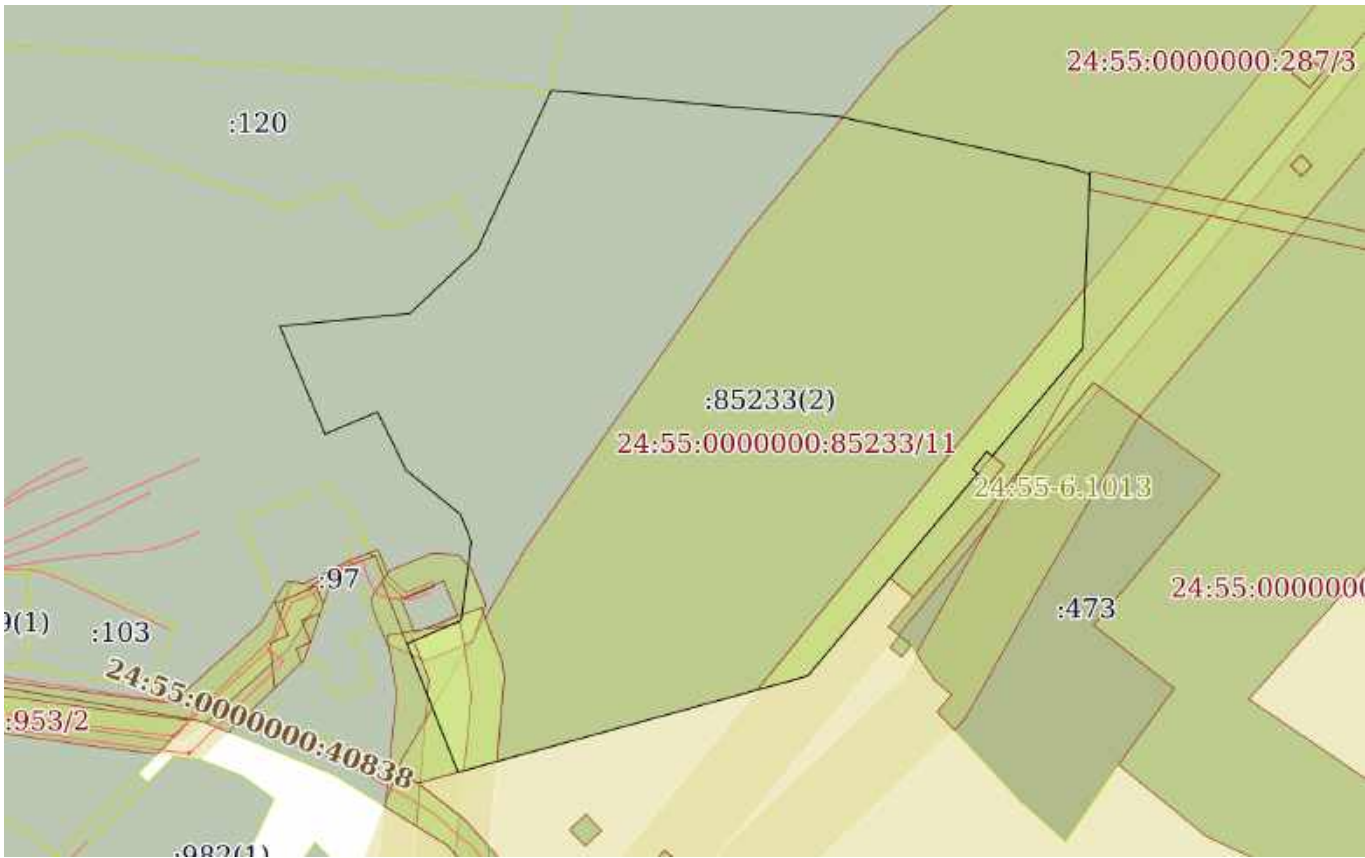
Условные обозначения:



Сертификат: 83997148184797998005552191040001978443
Владелец: ПУБЛИЧНО-ПРАВОВАЯ КОМПАНИЯ
РОСКАДАСТР
Действителен: с 24.12.2025 по 19.03.2027

инициалы, фамилия

Земельный участок			
вид объекта недвижимости			
Лист № 3 раздела 3	Всего листов раздела 3: 3	Всего разделов: 7	Всего листов выписки: 52
20.04.2026г. № КУВИ-001/2026-54134039			
Кадастровый номер:		24:55:0000000:85233	



Масштаб 1:5000	Условные обозначения:		
----------------	-----------------------	--	--

полное наименование должности	 <p>ДОКУМЕНТ ПОДПИСАН ЭЛЕКТРОННОЙ ПОДПИСЬЮ</p> <p>Сертификат: 83997148184797998005552191040001978443</p> <p>Владелец: ПУБЛИЧНО-ПРАВОВАЯ КОМПАНИЯ</p> <p>РОСКАДАСТР</p> <p>Действителен: с 24.12.2025 по 19.03.2027</p>		инициалы, фамилия

Выписка из Единого государственного реестра недвижимости об объекте недвижимости
Описание местоположения земельного участка

Земельный участок			
вид объекта недвижимости			
Лист № 1 раздела 3.1	Всего листов раздела 3.1: 3	Всего разделов: 7	Всего листов выписки: 52
20.04.2026г. № КУВИ-001/2026-54134039			
Кадастровый номер:		24:55:0000000:85233	

Описание местоположения границ земельного участка							
№ п/п	Номер точки		Дирекционный угол	Горизонтальное проложение, м	Описание закрепления на местности	Кадастровые номера смежных участков	Сведения об адресах правообладателей смежных земельных участков
	начальн ая	конечн ая					
1	2	3	4	5	6	7	8
1	1.1.1	1.1.2	95°10.7´	193.85	данные отсутствуют	24:55:0000000:287(1)	данные отсутствуют
2	1.1.1	1.1.1			данные отсутствуют	24:55:0403004:129	данные отсутствуют
3	1.1.2	1.1.3	102°29.4´	157.08	данные отсутствуют	24:55:0000000:287(1)	данные отсутствуют
4	1.1.3	1.1.4	107°27.5´	15.23	данные отсутствуют	24:55:0000000:287(1)	данные отсутствуют
5	1.1.4	1.1.5	182°19.4´	10.36	данные отсутствуют	24:55:0500001:702(8)	данные отсутствуют
6	1.1.5	1.1.6	182°19.1´	106.25	данные отсутствуют	24:55:0000000:287(1)	данные отсутствуют
7	1.1.6	1.1.7	220°1.2´	77.15	данные отсутствуют	24:55:0000000:287(1)	данные отсутствуют
8	1.1.7	1.1.8	220°0.6´	17.23	данные отсутствуют	24:55:0000000:287(1)	данные отсутствуют
9	1.1.8	1.1.9	307°36.7´	4.95	данные отсутствуют	24:55:0403004:165	данные отсутствуют
10	1.1.8	1.1.8			данные отсутствуют	24:55:0500001:153	данные отсутствуют
11	1.1.9	1.1.10	217°39.4´	14.99	данные отсутствуют	24:55:0403004:165	данные отсутствуют
12	1.1.10	1.1.11	127°41.3´	4.33	данные отсутствуют	24:55:0403004:165	данные отсутствуют
13	1.1.11	1.1.12	220°1.1´	91.69	данные отсутствуют	24:55:0000000:287(1)	данные отсутствуют
14	1.1.11	1.1.11			данные отсутствуют	24:55:0500001:153	данные отсутствуют
15	1.1.12	1.1.13	220°0.5´	10.89	данные отсутствуют	данные отсутствуют	данные отсутствуют
16	1.1.13	1.1.14	220°1.4´	74.73	данные отсутствуют	данные отсутствуют	данные отсутствуют
17	1.1.14	1.1.15	254°37.7´	242.99	данные отсутствуют	данные отсутствуют	данные отсутствуют
18	1.1.15	1.1.16	338°14.7´	92.6	данные отсутствуют	24:55:0403004:98(1)	данные отсутствуют
19	1.1.16	1.1.17	66°38.1´	39.74	данные отсутствуют	24:55:0403004:115	данные отсутствуют
20	1.1.17	1.1.18	7°7.8´	53.09	данные отсутствуют	24:55:0403004:115	данные отсутствуют
21	1.1.18	1.1.19	338°30.6´	19.46	данные отсутствуют	24:55:0403004:115	данные отсутствуют
22	1.1.19	1.1.20	309°8.5´	47.24	данные отсутствуют	24:55:0403004:115	данные отсутствуют

полное наименование должности	 ДОКУМЕНТ ПОДПИСАН ЭЛЕКТРОННОЙ ПОДПИСЬЮ Сертификат: 83997148184797998005552191040001978443 Владелец: ПУБЛИЧНО-ПРАВОВАЯ КОМПАНИЯ РОСКАДАСТР Действителен: с 24.12.2025 по 19.03.2027	инициалы, фамилия

Земельный участок			
вид объекта недвижимости			

Лист № 2 раздела 3.1	Всего листов раздела 3.1: 3	Всего разделов: 7	Всего листов выписки: 52
----------------------	-----------------------------	-------------------	--------------------------

20.04.2026г. № КУВИ-001/2026-54134039

Кадастровый номер: 24:55:0000000:85233

1	2	3	4	5	6	7	8
23	1.1.20	1.1.21	333°59.5`	43.28	данные отсутствуют	24:55:0403004:115	данные отсутствуют
24	1.1.21	1.1.22	247°4.0`	38.19	данные отсутствуют	24:55:0403004:115	данные отсутствуют
25	1.1.22	1.1.23	337°11.0`	78.37	данные отсутствуют	24:55:0403004:115	данные отсутствуют
26	1.1.23	1.1.24	84°26.3`	87.6	данные отсутствуют	24:55:0403004:115	данные отсутствуют
27	1.1.24	1.1.25	46°39.1`	61.8	данные отсутствуют	24:55:0403004:115	данные отсутствуют
28	1.1.25	1.1.1	24°59.2`	118.04	данные отсутствуют	24:55:0403004:120	данные отсутствуют
29	2.1.1	2.1.2	153°51.8`	55.03	данные отсутствуют	24:55:0403004:118(1)	данные отсутствуют
30	2.1.2	2.1.3	243°51.7`	182.62	данные отсутствуют	24:55:0403004:115	данные отсутствуют
31	2.1.3	2.1.4	269°13.7`	93.58	данные отсутствуют	24:55:0403004:115	данные отсутствуют
32	2.1.4	2.1.5	287°29.8`	132.88	данные отсутствуют	24:55:0403004:115	данные отсутствуют
33	2.1.5	2.1.6	275°40.3`	197.95	данные отсутствуют	24:55:0403004:115	данные отсутствуют
34	2.1.6	2.1.7	359°41.5`	44.62	данные отсутствуют	24:55:0403004:115	данные отсутствуют
35	2.1.7	2.1.8	269°35.9`	51.28	данные отсутствуют	24:55:0403004:115	данные отсутствуют
36	2.1.8	2.1.9	179°40.7`	44.62	данные отсутствуют	24:55:0403004:115	данные отсутствуют
37	2.1.9	2.1.10	142°37.0`	82.43	данные отсутствуют	24:55:0403004:115	данные отсутствуют
38	2.1.10	2.1.11	118°23.8`	15.81	данные отсутствуют	24:55:0403004:115	данные отсутствуют
39	2.1.11	2.1.12	30°43.1`	24.39	данные отсутствуют	24:55:0403004:115	данные отсутствуют
40	2.1.12	2.1.13	97°43.6`	104.74	данные отсутствуют	24:55:0403004:115	данные отсутствуют
41	2.1.13	2.1.14	95°42.9`	105.13	данные отсутствуют	24:55:0403004:115	данные отсутствуют
42	2.1.14	2.1.15	157°2.8`	43.31	данные отсутствуют	24:55:0403004:115	данные отсутствуют
43	2.1.15	2.1.16	260°47.2`	66.02	данные отсутствуют	24:55:0403004:115	данные отсутствуют
44	2.1.16	2.1.17	269°34.3`	130.82	данные отсутствуют	24:55:0403004:115	данные отсутствуют
45	2.1.17	2.1.18	303°47.7`	247.27	данные отсутствуют	24:55:0403004:115	данные отсутствуют
46	2.1.18	2.1.19	344°18.8`	83.36	данные отсутствуют	24:55:0403004:115	данные отсутствуют
47	2.1.19	2.1.20	71°8.5`	47.83	данные отсутствуют	24:55:0403004:115	данные отсутствуют
48	2.1.20	2.1.21	129°32.0`	41.13	данные отсутствуют	24:55:0403004:115	данные отсутствуют
49	2.1.21	2.1.22	46°11.6`	6.79	данные отсутствуют	24:55:0403004:115	данные отсутствуют
50	2.1.22	2.1.23	308°45.2`	37.17	данные отсутствуют	24:55:0403004:115	данные отсутствуют
51	2.1.23	2.1.24	39°22.8`	12.42	данные отсутствуют	24:55:0403004:115	данные отсутствуют



ДОКУМЕНТ ПОДПИСАН
ЭЛЕКТРОННОЙ ПОДПИСЬЮ

Сертификат: 83997148184797998005552191040001978443
Владелец: ПУБЛИЧНО-ПРАВОВАЯ КОМПАНИЯ
РОСКАДАСТР
Действителен: с 24.12.2025 по 19.03.2027

полное наименование должности

инициалы, фамилия

Земельный участок			
вид объекта недвижимости			

Лист № 3 раздела 3.1	Всего листов раздела 3.1: 3	Всего разделов: 7	Всего листов выписки: 52
----------------------	-----------------------------	-------------------	--------------------------

20.04.2026г. № КУВИ-001/2026-54134039

Кадастровый номер: 24:55:0000000:85233

1	2	3	4	5	6	7	8
52	2.1.24	2.1.25	39°21.0'	20.11	данные отсутствуют	24:55:0403004:115	данные отсутствуют
53	2.1.25	2.1.26	356°30.1'	31.8	данные отсутствуют	24:55:0403004:115	данные отсутствуют
54	2.1.26	2.1.27	10°46.4'	91.64	данные отсутствуют	24:55:0403004:115	данные отсутствуют
55	2.1.27	2.1.28	2°17.6'	307	данные отсутствуют	24:55:0403004:118(2)	данные отсутствуют
56	2.1.28	2.1.29	88°59.5'	43.22	данные отсутствуют	24:55:0403004:228(1)	данные отсутствуют
57	2.1.29	2.1.30	88°53.6'	5.18	данные отсутствуют	данные отсутствуют	данные отсутствуют
58	2.1.30	2.1.31	14°6.8'	37.36	данные отсутствуют	данные отсутствуют	данные отсутствуют
59	2.1.31	2.1.32	82°25.9'	43.43	данные отсутствуют	данные отсутствуют	данные отсутствуют
60	2.1.32	2.1.33	14°14.6'	32.8	данные отсутствуют	данные отсутствуют	данные отсутствуют
61	2.1.33	2.1.34	82°22.3'	38.12	данные отсутствуют	24:55:0403004:246(1)	данные отсутствуют
62	2.1.34	2.1.35	102°13.0'	87.81	данные отсутствуют	24:55:0403004:246(1)	данные отсутствуют
63	2.1.35	2.1.36	138°4.3'	65.32	данные отсутствуют	24:55:0403004:246(1)	данные отсутствуют
64	2.1.36	2.1.37	119°58.6'	124.01	данные отсутствуют	24:55:0403004:246(1)	данные отсутствуют
65	2.1.37	2.1.38	93°52.5'	258.37	данные отсутствуют	24:55:0403004:118(3)	данные отсутствуют
66	2.1.38	2.1.39	89°10.7'	214.11	данные отсутствуют	24:55:0403004:118(3)	данные отсутствуют
67	2.1.39	2.1.40	152°5.5'	102.25	данные отсутствуют	24:55:0403004:118(3)	данные отсутствуют
68	2.1.40	2.1.41	194°50.6'	92.12	данные отсутствуют	24:55:0403004:934	данные отсутствуют
69	2.1.41	2.1.42	283°49.0'	77.55	данные отсутствуют	24:55:0403004:118(1)	данные отсутствуют
70	2.1.42	2.1.43	267°47.3'	72.79	данные отсутствуют	24:55:0403004:118(1)	данные отсутствуют
71	2.1.43	2.1.44	207°33.7'	129.72	данные отсутствуют	24:55:0403004:118(1)	данные отсутствуют
72	2.1.44	2.1.45	207°33.5'	125.27	данные отсутствуют	24:55:0403004:118(1)	данные отсутствуют
73	2.1.45	2.1.1	155°15.5'	38.64	данные отсутствуют	24:55:0403004:118(1)	данные отсутствуют



ДОКУМЕНТ ПОДПИСАН
ЭЛЕКТРОННОЙ ПОДПИСЬЮ

Сертификат: 83997148184797998005552191040001978443
Владелец: ПУБЛИЧНО-ПРАВОВАЯ КОМПАНИЯ
РОСКАДАСТР
Действителен: с 24.12.2025 по 19.03.2027

полное наименование должности

инициалы, фамилия

Выписка из Единого государственного реестра недвижимости об объекте недвижимости
Описание местоположения земельного участка

Земельный участок			
вид объекта недвижимости			
Лист № 1 раздела 3.2	Всего листов раздела 3.2: 3	Всего разделов: 7	Всего листов выписки: 52
20.04.2026г. № КУВИ-001/2026-54134039			
Кадастровый номер:		24:55:0000000:85233	

Сведения о характерных точках границы земельного участка				
Система координат МСК-165 (24)				
Номер точки	Координаты, м		Описание закрепления на местности	Средняя квадратичная погрешность определения координат характерных точек границ земельного участка, м
	X	Y		
1	2	3	4	5
1	2040762.92	154457.04	-	0.5
2	2040713.52	154481.28	-	0.5
3	2040633.07	154317.34	-	0.5
4	2040631.81	154223.77	-	0.5
5	2040671.76	154097.04	-	0.5
6	2040691.32	153900.06	-	0.5
7	2040735.94	153899.82	-	0.5
8	2040735.58	153848.54	-	0.5
9	2040690.96	153848.79	-	0.5
10	2040625.46	153898.84	-	0.5
11	2040617.94	153912.75	-	0.5
12	2040638.91	153925.21	-	0.5
13	2040624.83	154029	-	0.5
14	2040614.36	154133.61	-	0.5
15	2040574.48	154150.5	-	0.5
16	2040563.91	154085.33	-	0.5
17	2040562.93	153954.51	-	0.5
18	2040700.47	153749.02	-	0.5
19	2040780.73	153726.48	-	0.5
20	2040796.19	153771.74	-	0.5
21	2040770.01	153803.46	-	0.5
22	2040774.71	153808.36	-	0.5

полное наименование должности	<div><p>ДОКУМЕНТ ПОДПИСАН ЭЛЕКТРОННОЙ ПОДПИСЬЮ</p><p>Сертификат: 83997148184797998005552191040001978443</p><p>Владелец: ПУБЛИЧНО-ПРАВОВАЯ КОМПАНИЯ</p><p>РОСКАДАСТР</p><p>Действителен: с 24.12.2025 по 19.03.2027</p></div>	инициалы, фамилия

Земельный участок			
вид объекта недвижимости			

Лист № 2 раздела 3.2	Всего листов раздела 3.2: 3	Всего разделов: 7	Всего листов выписки: 52
----------------------	-----------------------------	-------------------	--------------------------

20.04.2026г. № КУВИ-001/2026-54134039

Кадастровый номер: 24:55:0000000:85233

1	2	3	4	5
23	2040797.98	153779.37	-	0.5
24	2040807.58	153787.25	-	0.5
25	2040823.13	153800	-	0.5
26	2040854.87	153798.06	-	0.5
27	2040944.89	153815.19	-	0.5
28	2041251.64	153827.48	-	0.5
29	2041252.4	153870.69	-	0.5
30	2041252.5	153875.87	-	0.5
31	2041288.73	153884.98	-	0.5
32	2041294.45	153928.03	-	0.5
33	2041326.24	153936.1	-	0.5
34	2041331.3	153973.88	-	0.5
35	2041312.72	154059.7	-	0.5
36	2041264.12	154103.35	-	0.5
37	2041202.16	154210.77	-	0.5
38	2041184.7	154468.55	-	0.5
39	2041187.77	154682.64	-	0.5
40	2041097.41	154730.5	-	0.5
41	2041008.36	154706.9	-	0.5
42	2041026.88	154631.59	-	0.5
43	2041024.07	154558.85	-	0.5
44	2040909.07	154498.83	-	0.5
45	2040798.01	154440.87	-	0.5
1	2040762.92	154457.04	-	0.5
1	2041328.37	155549.72	-	0.5
2	2041310.87	155742.78	-	0.5
3	2041276.9	155896.14	-	0.5
4	2041272.33	155910.67	-	0.5
5	2041261.98	155910.25	-	0.5



ДОКУМЕНТ ПОДПИСАН
ЭЛЕКТРОННОЙ ПОДПИСЬЮ

Сертификат: 83997148184797998005552191040001978443
Владелец: ПУБЛИЧНО-ПРАВОВАЯ КОМПАНИЯ
РОСКАДАСТР
Действителен: с 24.12.2025 по 19.03.2027

полное наименование должности

инициалы, фамилия

Земельный участок			
вид объекта недвижимости			

Лист № 3 раздела 3.2	Всего листов раздела 3.2: 3	Всего разделов: 7	Всего листов выписки: 52
----------------------	-----------------------------	-------------------	--------------------------

20.04.2026г. № КУВИ-001/2026-54134039

Кадастровый номер: 24:55:0000000:85233

1	2	3	4	5
6	2041155.82	155905.95	-	0.5
7	2041096.74	155856.34	-	0.5
8	2041083.54	155845.26	-	0.5
9	2041086.56	155841.34	-	0.5
10	2041074.69	155832.18	-	0.5
11	2041072.04	155835.61	-	0.5
12	2041001.82	155776.65	-	0.5
13	2040993.48	155769.65	-	0.5
14	2040936.25	155721.59	-	0.5
15	2040871.84	155487.29	-	0.5
16	2040957.84	155452.97	-	0.5
17	2040973.6	155489.45	-	0.5
18	2041026.28	155496.04	-	0.5
19	2041044.39	155488.91	-	0.5
20	2041074.21	155452.27	-	0.5
21	2041113.11	155433.29	-	0.5
22	2041098.23	155398.12	-	0.5
23	2041170.47	155367.73	-	0.5
24	2041178.96	155454.92	-	0.5
25	2041221.38	155499.86	-	0.5
1	2041328.37	155549.72	-	0.5




ДОКУМЕНТ ПОДПИСАН
ЭЛЕКТРОННОЙ ПОДПИСЬЮ

Сертификат: 83997148184797998005552191040001978443
Владелец: ПУБЛИЧНО-ПРАВОВАЯ КОМПАНИЯ
РОСКАДАСТР
Действителен: с 24.12.2025 по 19.03.2027


полное наименование должности

инициалы, фамилия

Выписка из Единого государственного реестра недвижимости об объекте недвижимости
Сведения о частях земельного участка

Земельный участок			
вид объекта недвижимости			
Лист № 1 раздела 4	Всего листов раздела 4: 13	Всего разделов: 7	Всего листов выписки: 52
20.04.2026г. № КУВИ-001/2026-54134039			
Кадастровый номер:		24:55:0000000:85233	
План (чертеж, схема) части земельного участка		Учетный номер части: 24:55:0000000:85233/1	
			
Масштаб 1:4000		Условные обозначения:	

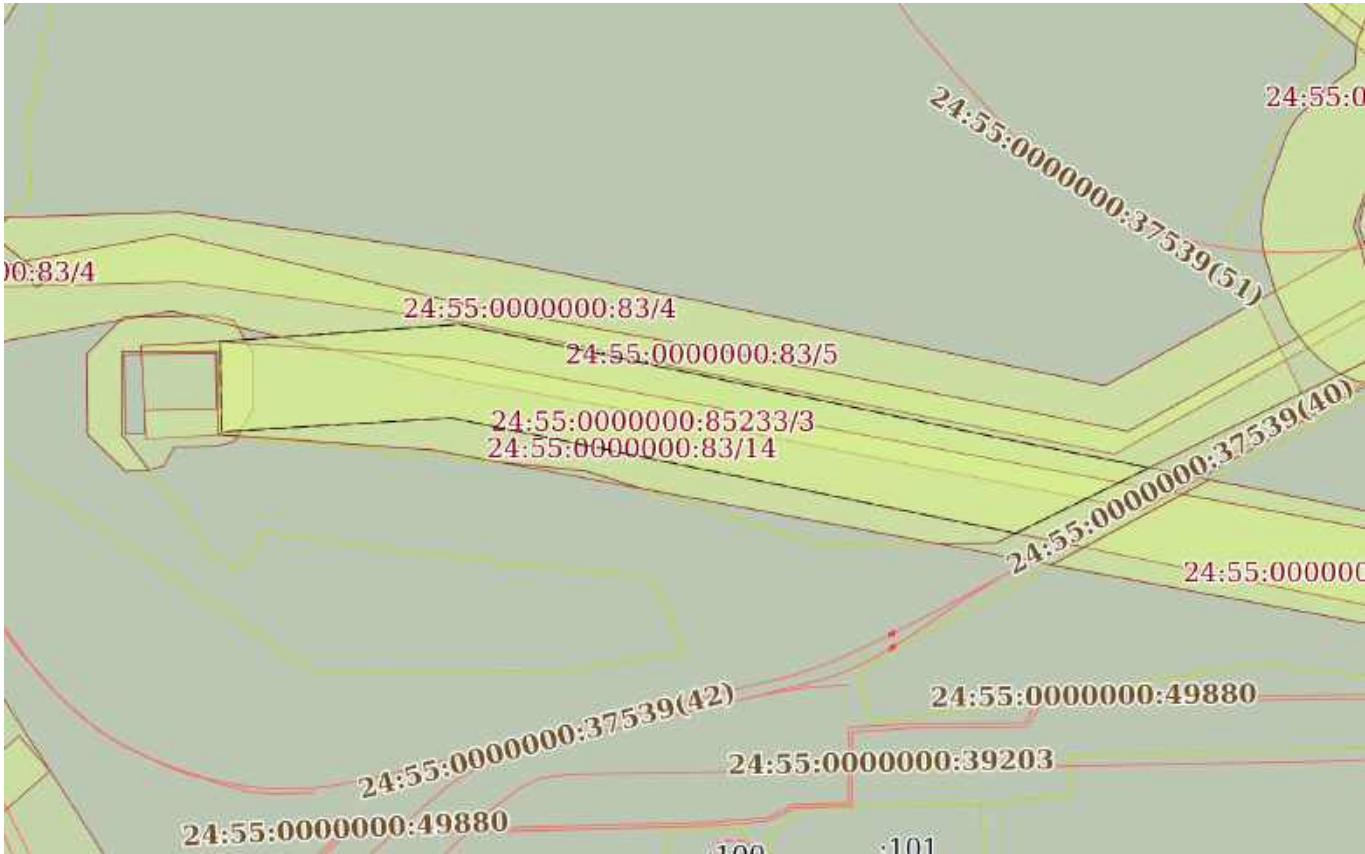
полное наименование должности		ДОКУМЕНТ ПОДПИСАН	
		ЭЛЕКТРОННОЙ ПОДПИСЬЮ	
		Сертификат: 83997148184797998005552191040001978443	
		Владелец: ПУБЛИЧНО-ПРАВОВАЯ КОМПАНИЯ РОСКАДАСТР Действителен: с 24.12.2025 по 19.03.2027	
		инициалы, фамилия	

Земельный участок			
вид объекта недвижимости			
Лист № 2 раздела 4	Всего листов раздела 4: 13	Всего разделов: 7	Всего листов выписки: 52
20.04.2026г. № КУВИ-001/2026-54134039			
Кадастровый номер:		24:55:0000000:85233	
План (чертеж, схема) части земельного участка		Учетный номер части: 24:55:0000000:85233/2	
			
Масштаб 1:3000		Условные обозначения:	

полное наименование должности		ДОКУМЕНТ ПОДПИСАН	
		ЭЛЕКТРОННОЙ ПОДПИСЬЮ	
		Сертификат: 83997148184797998005552191040001978443	
		Владелец: ПУБЛИЧНО-ПРАВОВАЯ КОМПАНИЯ РОСКАДАСТР Действителен: с 24.12.2025 по 19.03.2027	
		инициалы, фамилия	


Земельный участок			
вид объекта недвижимости			
Лист № 3 раздела 4	Всего листов раздела 4: 13	Всего разделов: 7	Всего листов выписки: 52
20.04.2026г. № КУВИ-001/2026-54134039			
Кадастровый номер:		24:55:0000000:85233	

План (чертеж, схема) части земельного участка	Учетный номер части: 24:55:0000000:85233/3
-----------------------------------------------	--------------------------------------------



Масштаб 1:4000	Условные обозначения:		
----------------	-----------------------	--	--

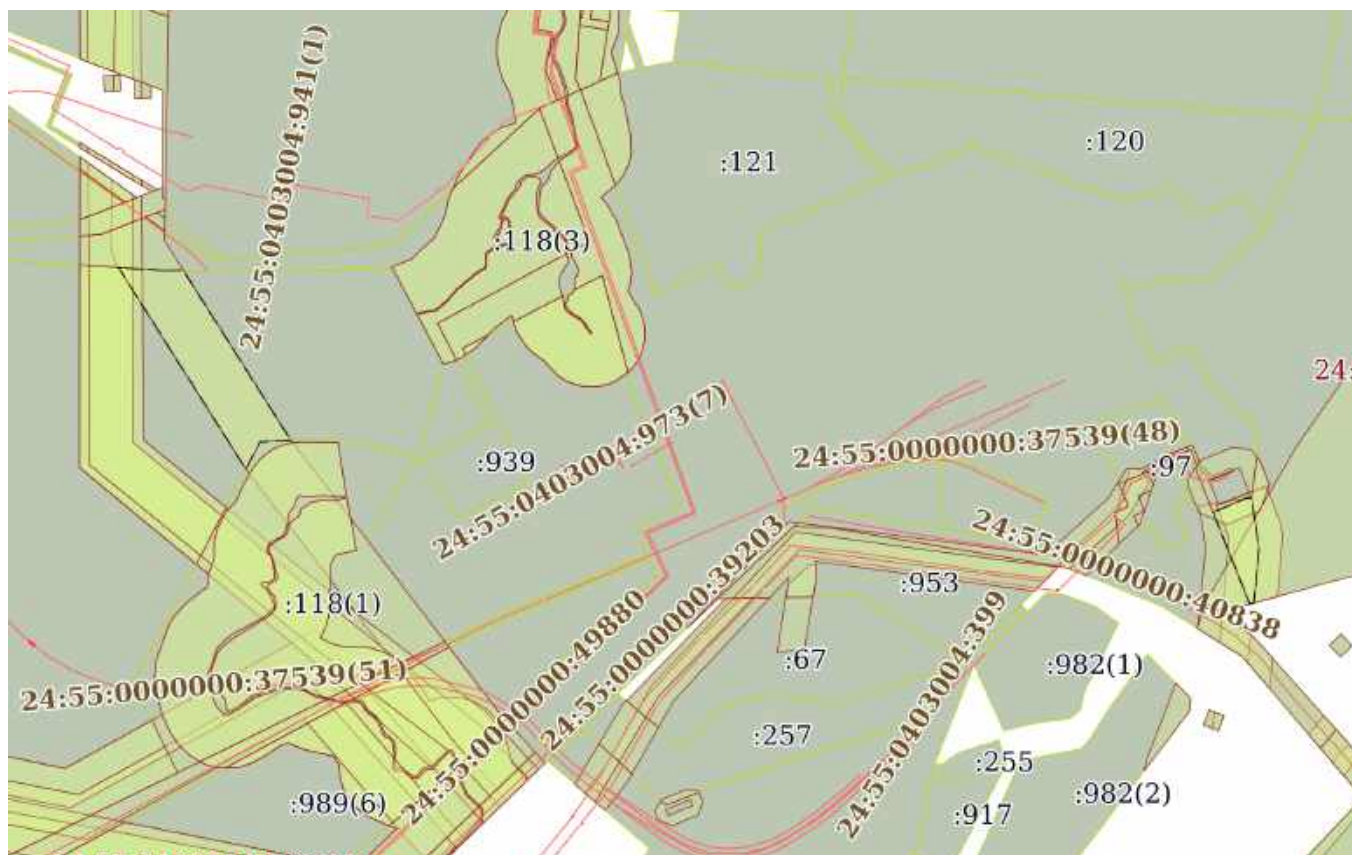
полное наименование должности	<div><div></div><div>ДОКУМЕНТ ПОДПИСАН ЭЛЕКТРОННОЙ ПОДПИСЬЮ</div><div>Сертификат: 83997148184797998005552191040001978443</div><div>Владелец: ПУБЛИЧНО-ПРАВОВАЯ КОМПАНИЯ</div><div>РОСКАДАСТР</div><div>Действителен: с 24.12.2025 по 19.03.2027</div></div>		инициалы, фамилия

Земельный участок			
вид объекта недвижимости			
Лист № 4 раздела 4	Всего листов раздела 4: 13	Всего разделов: 7	Всего листов выписки: 52
20.04.2026г. № КУВИ-001/2026-54134039			
Кадастровый номер:		24:55:0000000:85233	
План (чертеж, схема) части земельного участка		Учетный номер части: 24:55:0000000:85233/4	
			
Масштаб 1:3000		Условные обозначения:	

полное наименование должности		ДОКУМЕНТ ПОДПИСАН	
		ЭЛЕКТРОННОЙ ПОДПИСЬЮ	
		Сертификат: 83997148184797998005552191040001978443	
		Владелец: ПУБЛИЧНО-ПРАВОВАЯ КОМПАНИЯ РОСКАДАСТР Действителен: с 24.12.2025 по 19.03.2027	
		инициалы, фамилия	

Земельный участок			
вид объекта недвижимости			
Лист № 6 раздела 4	Всего листов раздела 4: 13	Всего разделов: 7	Всего листов выписки: 52
20.04.2026г. № КУВИ-001/2026-54134039			
Кадастровый номер:		24:55:0000000:85233	

План (чертеж, схема) части земельного участка Учетный номер части: 24:55:0000000:85233/6



Масштаб 1:7000

Условные обозначения:

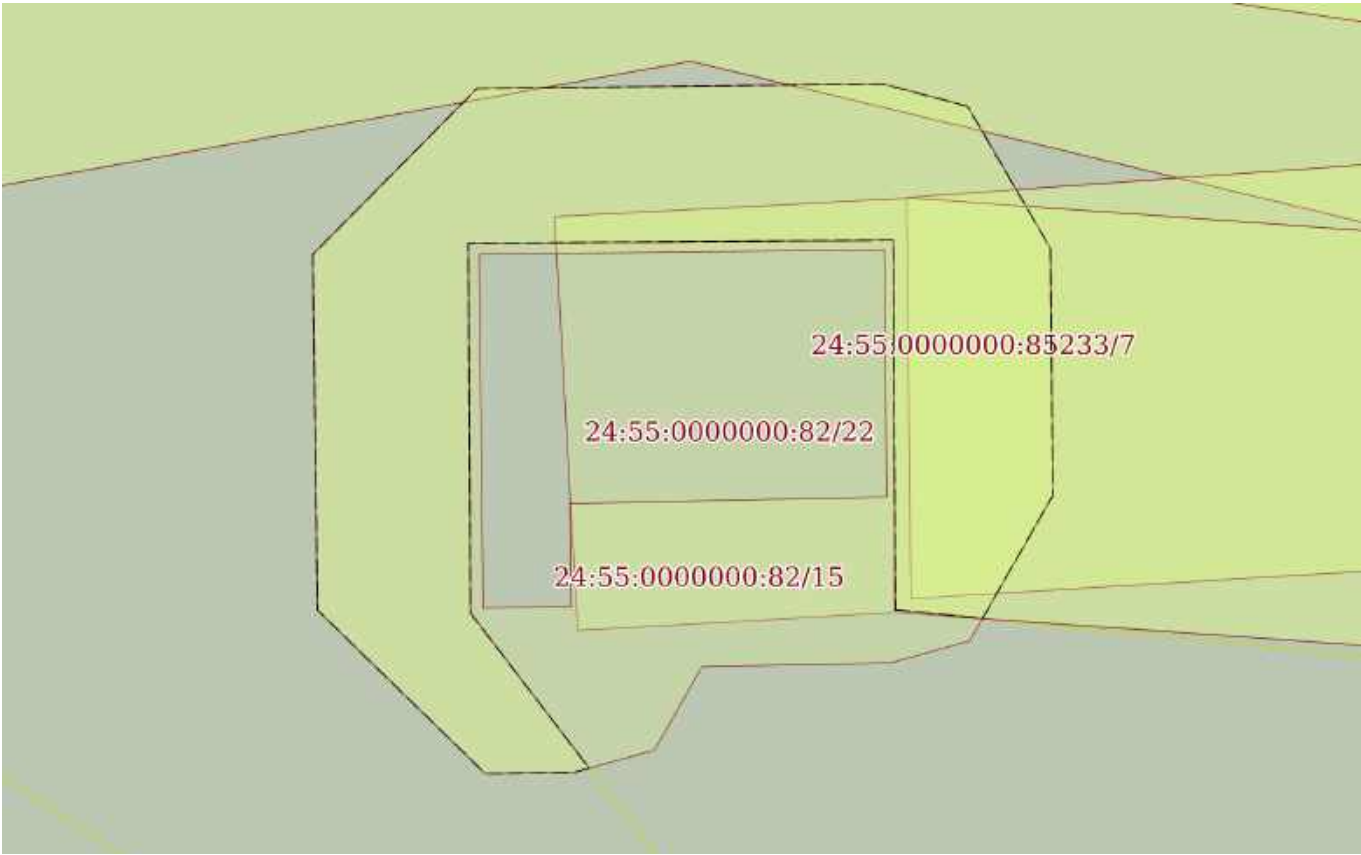


ДОКУМЕНТ ПОДПИСАН
ЭЛЕКТРОННОЙ ПОДПИСЬЮ

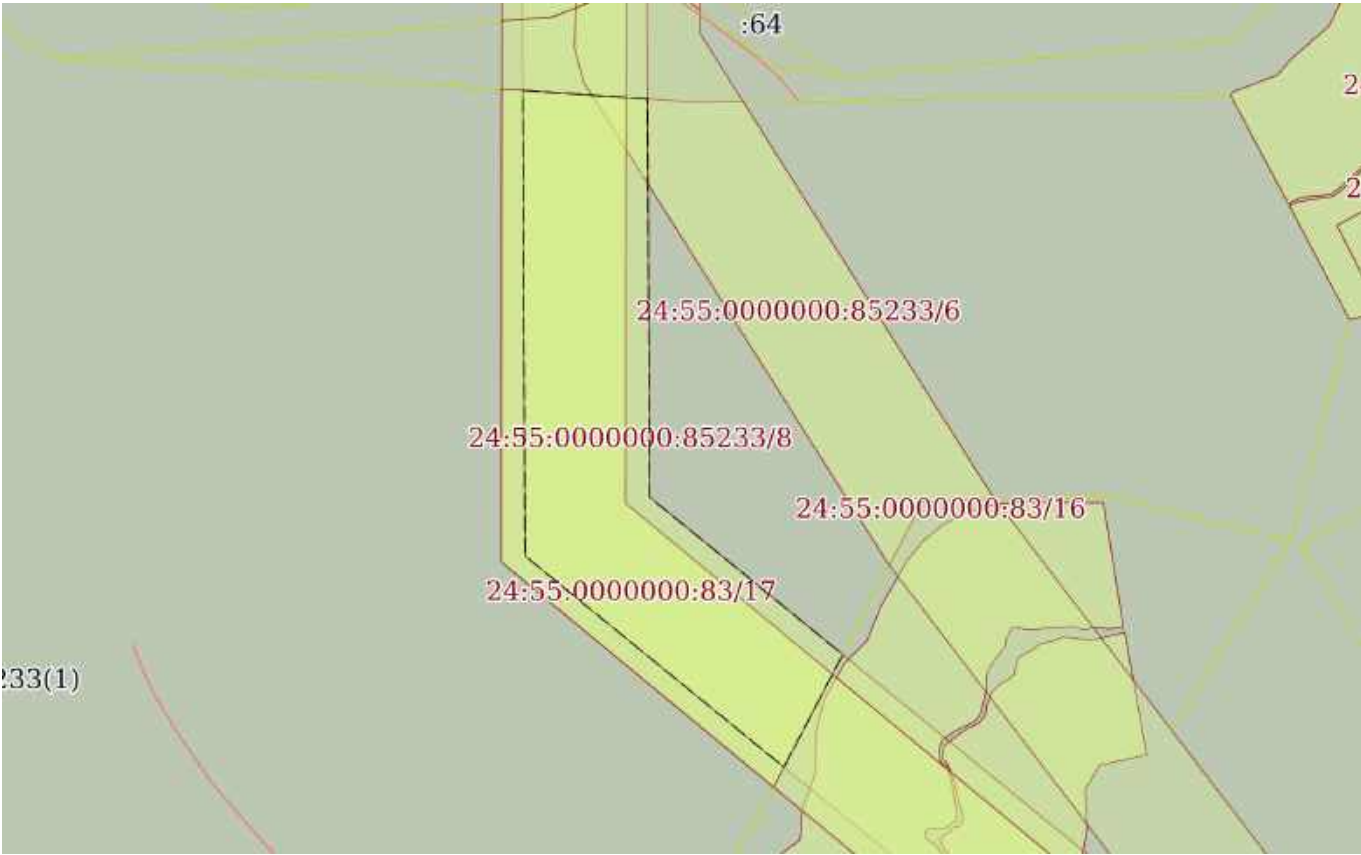
Сертификат: 83997148184797998005552191040001978443
Владелец: ПУБЛИЧНО-ПРАВОВАЯ КОМПАНИЯ
РОСКАДАСТР
Действителен: с 24.12.2025 по 19.03.2027

полное наименование должности

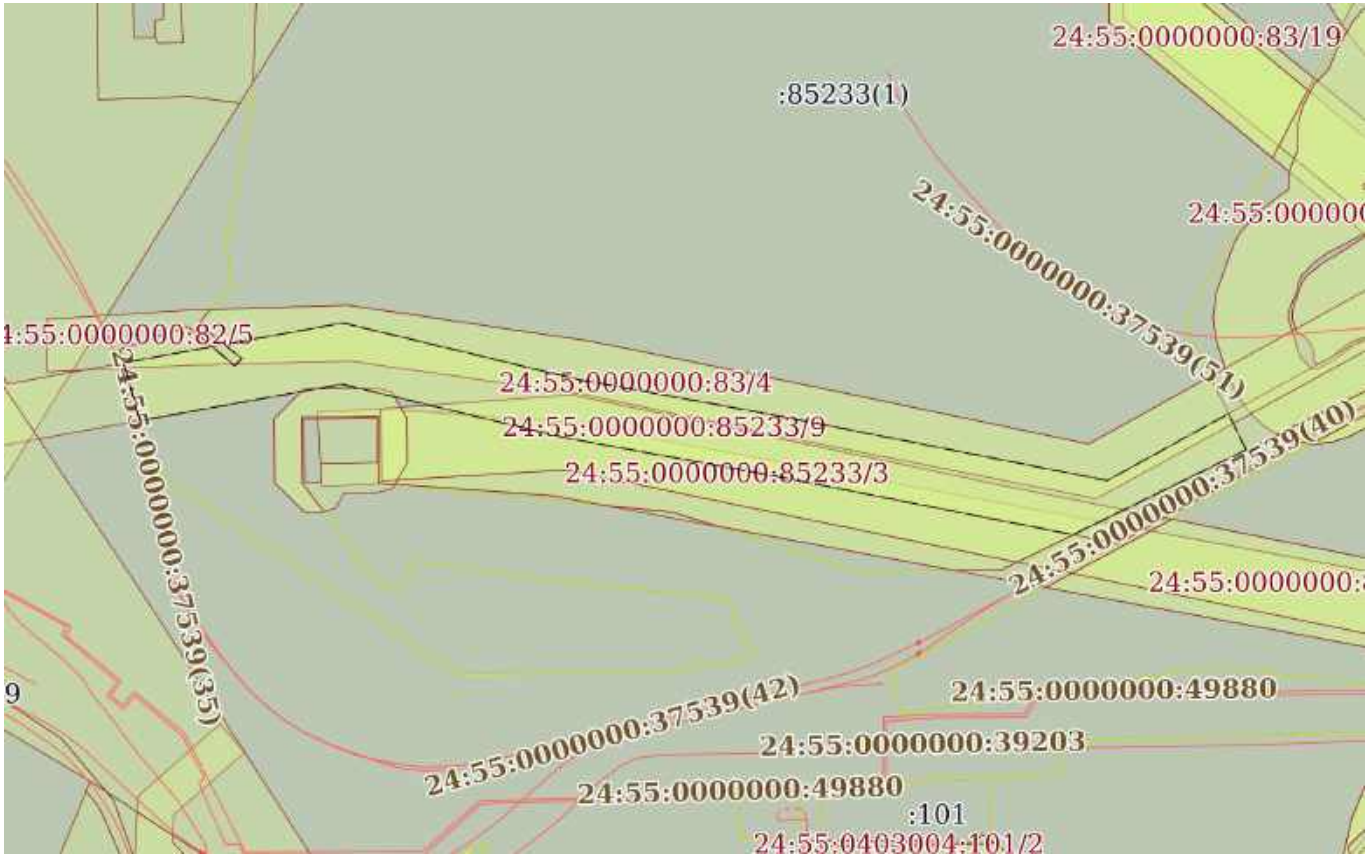
инициалы, фамилия

Земельный участок			
вид объекта недвижимости			
Лист № 7 раздела 4	Всего листов раздела 4: 13	Всего разделов: 7	Всего листов выписки: 52
20.04.2026г. № КУВИ-001/2026-54134039			
Кадастровый номер:		24:55:0000000:85233	
План (чертеж, схема) части земельного участка		Учетный номер части: 24:55:0000000:85233/7	
			
Масштаб 1:900	Условные обозначения:		

полное наименование должности	 ДОКУМЕНТ ПОДПИСАН ЭЛЕКТРОННОЙ ПОДПИСЬЮ Сертификат: 83997148184797998005552191040001978443 Владелец: ПУБЛИЧНО-ПРАВОВАЯ КОМПАНИЯ РОСКАДАСТР Действителен: с 24.12.2025 по 19.03.2027	инициалы, фамилия

Земельный участок			
вид объекта недвижимости			
Лист № 8 раздела 4	Всего листов раздела 4: 13	Всего разделов: 7	Всего листов выписки: 52
20.04.2026г. № КУВИ-001/2026-54134039			
Кадастровый номер:		24:55:0000000:85233	
План (чертеж, схема) части земельного участка		Учетный номер части: 24:55:0000000:85233/8	
			
Масштаб 1:3000		Условные обозначения:	

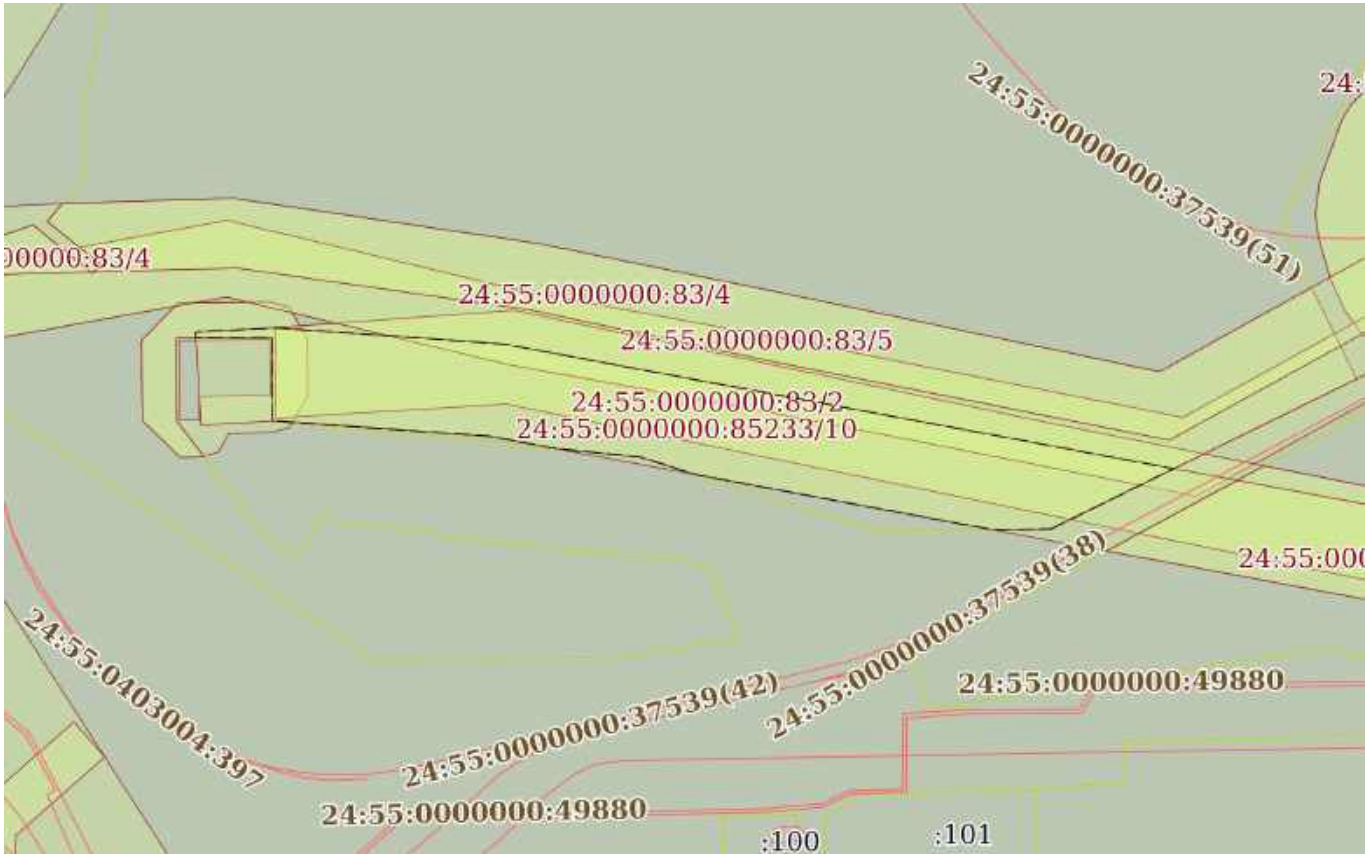
полное наименование должности	 ДОКУМЕНТ ПОДПИСАН ЭЛЕКТРОННОЙ ПОДПИСЬЮ Сертификат: 83997148184797998005552191040001978443 Владелец: ПУБЛИЧНО-ПРАВОВАЯ КОМПАНИЯ РОСКАДАСТР Действителен: с 24.12.2025 по 19.03.2027	инициалы, фамилия

Земельный участок			
вид объекта недвижимости			
Лист № 9 раздела 4	Всего листов раздела 4: 13	Всего разделов: 7	Всего листов выписки: 52
20.04.2026г. № КУВИ-001/2026-54134039			
Кадастровый номер:		24:55:0000000:85233	
План (чертеж, схема) части земельного участка		Учетный номер части: 24:55:0000000:85233/9	
			
Масштаб 1:5000		Условные обозначения:	

	 <p>ДОКУМЕНТ ПОДПИСАН ЭЛЕКТРОННОЙ ПОДПИСЬЮ</p>	
полное наименование должности	<p>Сертификат: 83997148184797998005552191040001978443</p> <p>Владелец: ПУБЛИЧНО-ПРАВОВАЯ КОМПАНИЯ</p> <p>РОСКАДАСТР</p> <p>Действителен: с 24.12.2025 по 19.03.2027</p>	инициалы, фамилия

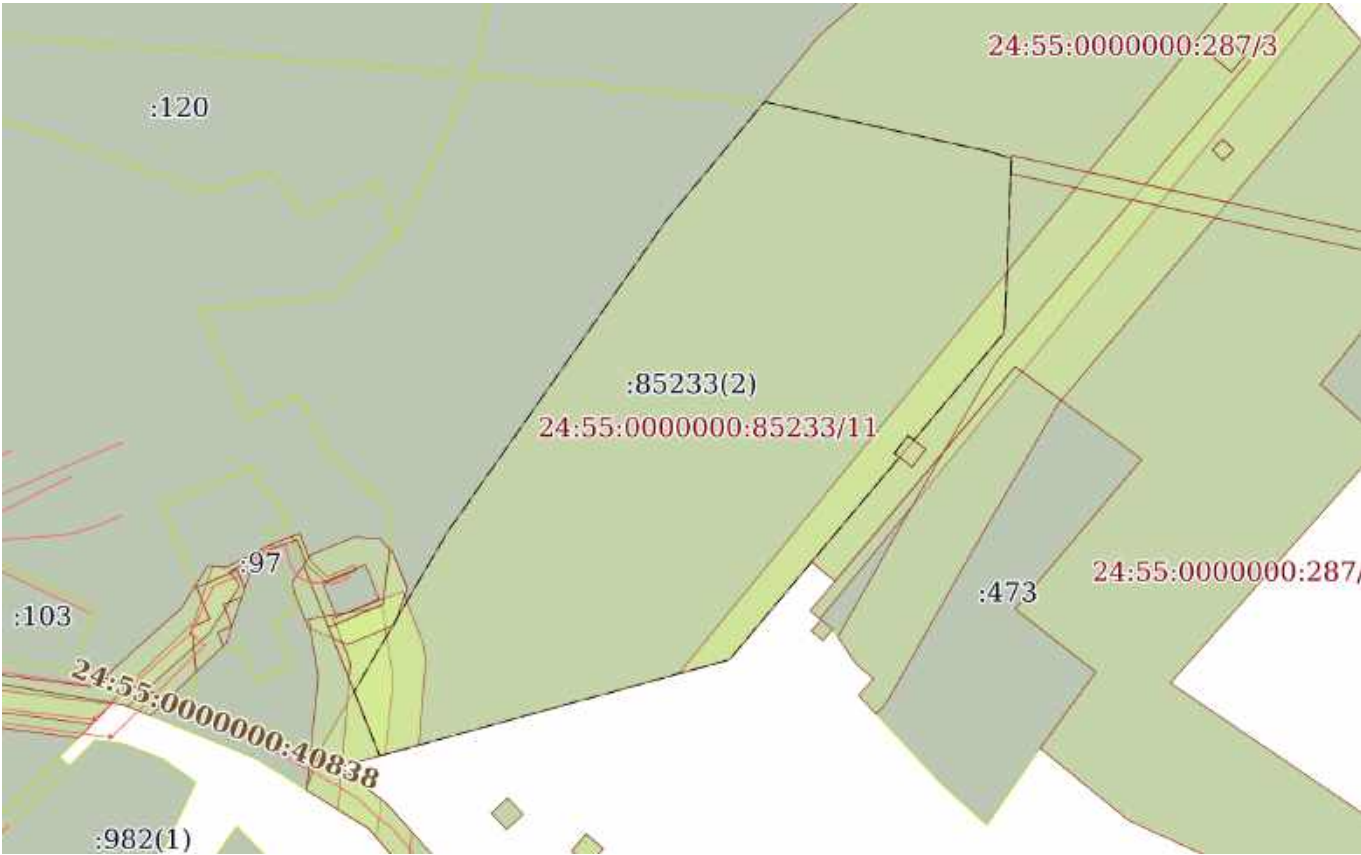
Земельный участок			
вид объекта недвижимости			
Лист № 10 раздела 4	Всего листов раздела 4: 13	Всего разделов: 7	Всего листов выписки: 52
20.04.2026г. № КУВИ-001/2026-54134039			
Кадастровый номер:		24:55:0000000:85233	

План (чертеж, схема) части земельного участка	Учетный номер части: 24:55:0000000:85233/10
-----------------------------------------------	---------------------------------------------

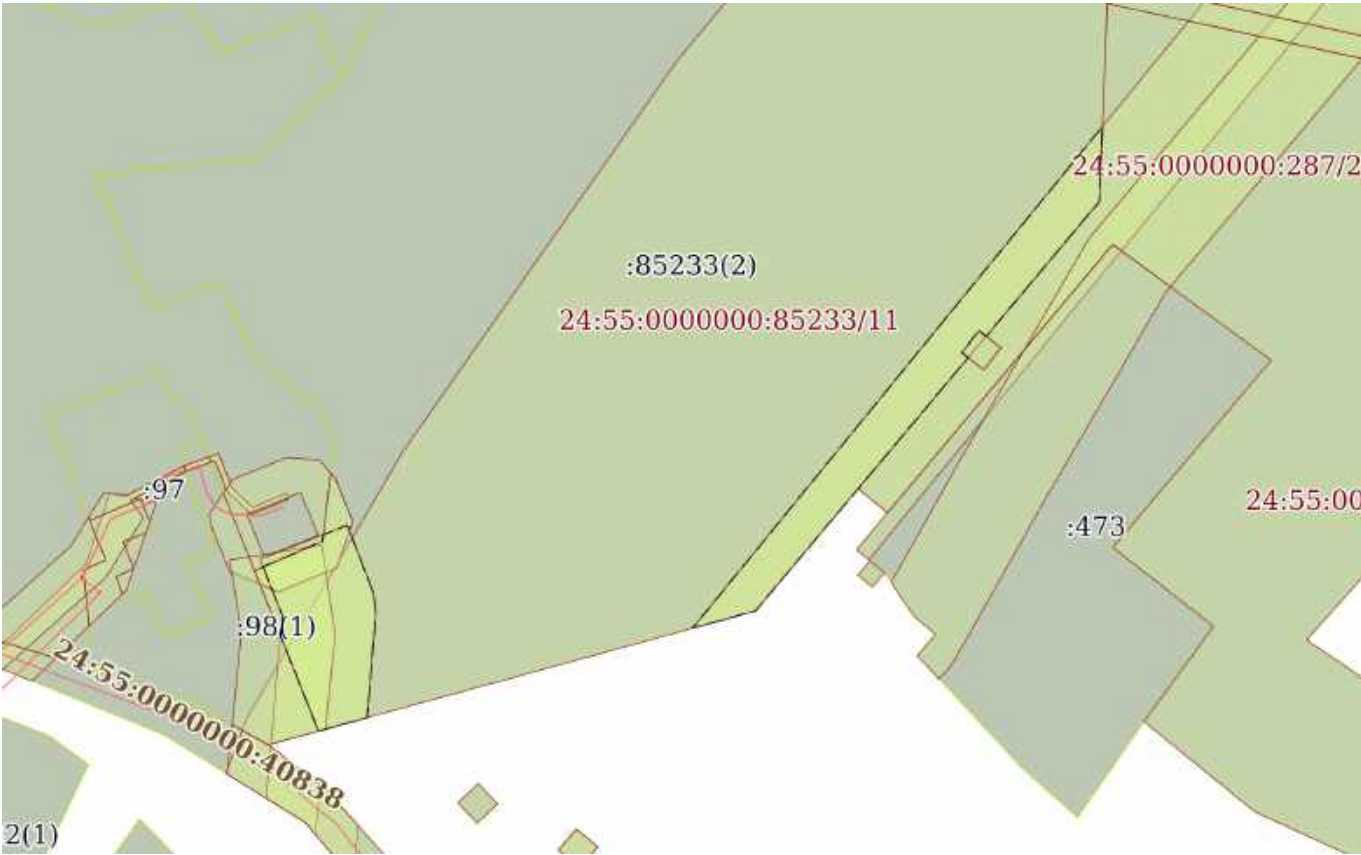


Масштаб 1:4000	Условные обозначения:		
----------------	-----------------------	--	--


полное наименование должности	<div><div>ДОКУМЕНТ ПОДПИСАН ЭЛЕКТРОННОЙ ПОДПИСЬЮ</div><div>Сертификат: 83997148184797998005552191040001978443 Владелец: ПУБЛИЧНО-ПРАВОВАЯ КОМПАНИЯ РОСКАДАСТР Действителен: с 24.12.2025 по 19.03.2027</div></div>		инициалы, фамилия

Земельный участок			
вид объекта недвижимости			
Лист № 11 раздела 4	Всего листов раздела 4: 13	Всего разделов: 7	Всего листов выписки: 52
20.04.2026г. № КУВИ-001/2026-54134039			
Кадастровый номер:		24:55:0000000:85233	
План (чертеж, схема) части земельного участка		Учетный номер части: 24:55:0000000:85233/11	
			
Масштаб 1:5000		Условные обозначения:	

полное наименование должности	 ДОКУМЕНТ ПОДПИСАН ЭЛЕКТРОННОЙ ПОДПИСЬЮ Сертификат: 83997148184797998005552191040001978443 Владелец: ПУБЛИЧНО-ПРАВОВАЯ КОМПАНИЯ РОСКАДАСТР Действителен: с 24.12.2025 по 19.03.2027	инициалы, фамилия

Земельный участок			
вид объекта недвижимости			
Лист № 12 раздела 4	Всего листов раздела 4: 13	Всего разделов: 7	Всего листов выписки: 52
20.04.2026г. № КУВИ-001/2026-54134039			
Кадастровый номер:		24:55:0000000:85233	
План (чертеж, схема) части земельного участка		Учетный номер части: 24:55:0000000:85233/12	
			
Масштаб 1:4000	Условные обозначения:		

полное наименование должности		ДОКУМЕНТ ПОДПИСАН	
		ЭЛЕКТРОННОЙ ПОДПИСЬЮ	
		Сертификат: 83997148184797998005552191040001978443	
		Владелец: ПУБЛИЧНО-ПРАВОВАЯ КОМПАНИЯ РОСКАДАСТР Действителен: с 24.12.2025 по 19.03.2027	
		инициалы, фамилия	

Земельный участок			
вид объекта недвижимости			
Лист № 13 раздела 4	Всего листов раздела 4: 13	Всего разделов: 7	Всего листов выписки: 52
20.04.2026г. № КУВИ-001/2026-54134039			
Кадастровый номер:		24:55:0000000:85233	
План (чертеж, схема) части земельного участка		Учетный номер части: 24:55:0000000:85233/13	
			
Масштаб 1:700	Условные обозначения:		

полное наименование должности	 ДОКУМЕНТ ПОДПИСАН ЭЛЕКТРОННОЙ ПОДПИСЬЮ Сертификат: 83997148184797998005552191040001978443 Владелец: ПУБЛИЧНО-ПРАВОВАЯ КОМПАНИЯ РОСКАДАСТР Действителен: с 24.12.2025 по 19.03.2027	инициалы, фамилия

Выписка из Единого государственного реестра недвижимости об объекте недвижимости
Сведения о частях земельного участка

Земельный участок			
вид объекта недвижимости			
Лист № 1 раздела 4.1	Всего листов раздела 4.1: 9	Всего разделов: 7	Всего листов выписки: 52
20.04.2026г. № КУВИ-001/2026-54134039			
Кадастровый номер:		24:55:0000000:85233	

Учетный номер части	Площадь, м2	Содержание ограничения в использовании или ограничения права на объект недвижимости или обременения объекта недвижимости
1	2	3
24:55:0000000:85233/1	16265	<p>вид ограничения (обременения): ограничения прав на земельный участок, предусмотренные статьей 56 Земельного кодекса Российской Федерации;</p> <p>Срок действия: не установлен;</p> <p>реквизиты документа-основания: решение "Об установлении санитарно-защитной зоны для объектов ООО "Норильскникельремонт" (ЗУ с к.н. 24:55:0403004:96, 24:55:0403004:332, 24:55:0403004:15, 24:55:0403004:336, 24:55:0403004:337, 24:55:0403004:338, 24:55:0403004:94, 24:55:0403004:333)" от 01.10.2024 № 24-00-03/20-3649-2024</p> <p>выдан: Управление Федеральной службы по надзору в сфере защиты прав потребителей и благополучия человека по Красноярскому краю (Управление Роспотребнадзора по Красноярскому краю);</p> <p>Содержание ограничения (обременения): В соответствии с п. 5 Правил установления санитарно-защитных зон и использования земельных участков, расположенных в границах санитарно-защитных зон, утвержденных Постановлением Правительства РФ от 03.03.2018 № 222 «Об утверждении Правил установления санитарно-защитных зон и использования земельных участков, расположенных в границах санитарно-защитных зон». В границах санитарно-защитной зоны не допускается использования земельных участков в целях: а) размещения жилой застройки, объектов образовательного и медицинского назначения, спортивных сооружений открытого типа, организаций отдыха детей и их оздоровления, зон рекреационного назначения и для ведения садоводства; б) размещения объектов для производства и хранения лекарственных средств, объектов пищевых отраслей промышленности, оптовых складов продовольственного сырья и пищевой продукции, комплексов водопроводных сооружений для подготовки и хранения питьевой воды, использования земельных участков в целях производства, хранения и переработки сельскохозяйственной продукции, предназначенной для дальнейшего использования в качестве пищевой продукции, если химическое, физическое и (или) биологическое воздействие объекта, в отношении которого установлена санитарно-защитная зона, приведет к нарушению качества и безопасности таких средств, сырья, воды и продукции в соответствии с установленными к ним требованиями.;</p> <p>Реестровый номер границы: 24:55-6.1020;</p> <p>Вид объекта реестра границ: Зона с особыми условиями использования территории;</p>

полное наименование должности	<div><p>ДОКУМЕНТ ПОДПИСАН ЭЛЕКТРОННОЙ ПОДПИСЬЮ</p><p>Сертификат: 83997148184797998005552191040001978443</p><p>Владелец: ПУБЛИЧНО-ПРАВОВАЯ КОМПАНИЯ РОСКАДАСТР</p><p>Действителен: с 24.12.2025 по 19.03.2027</p></div>	инициалы, фамилия

Земельный участок			
вид объекта недвижимости			
Лист № 2 раздела 4.1	Всего листов раздела 4.1: 9	Всего разделов: 7	Всего листов выписки: 52

20.04.2026г. № КУВИ-001/2026-54134039

Кадастровый номер: 24:55:0000000:85233

24:55:0000000:85233/2	15067	<p>Вид зоны по документу: Санитарно-защитная зона; Тип зоны: Санитарно-защитная зона</p> <p>вид ограничения (обременения): ограничения прав на земельный участок, предусмотренные статьей 56 Земельного кодекса Российской Федерации;</p> <p>Срок действия: не установлен;</p> <p>реквизиты документа-основания: постановление "О порядке установления охранных зон объектов электросетевого хозяйства и особых условий использования земельных участков, расположенных в границах таких зон" от 24.02.2009 № 160 выдан: Правительство Российской Федерации; доверенность от 21.12.2015 № НТЭК-32/383 выдан: Нотариусом Норильского нотариального округа Красноярского края Башкировой Н.В.; договор на выполнение кадастровых работ от 25.01.2016 № б/н выдан: АО "НТЭК", ООО "КГИ"; карта (план) объекта землеустройства от 30.05.2016 № б/н выдан: Кадастровый инженер Д.А.Четвергова; дополнительное соглашение №10 к Договору аренды недвижимого имущества №НТЭК-32-1-05 от 02.09.2005 г. (№4-001/314-020905 от 01.09.2005г.) от 08.10.2015 № 10 выдан: Акционерное общество "Норильско-Таймырская энергетическая компания"; письмо в Росреестр от 07.07.2016 № 663 выдан: Акционерное общество «Норильско-Таймырская энергетическая компания»;</p> <p>Содержание ограничения (обременения): п.п.8-15 Постановления "О порядке установления охранных зон объектов электросетевого хозяйства и особых условий использования земельных участков, расположенных в границах таких зон" № 160 от 24.02.2009 г;</p> <p>Реестровый номер границы: 24:55-6.504;</p> <p>Вид объекта реестра границ: Зона с особыми условиями использования территории;</p> <p>Вид зоны по документу: Охранная зона на объект "ВЛ-110КВ ТЭЦ-1 РПП-220КВ ПОДХОД К РПП 22"; Тип зоны: Охранная зона инженерных коммуникаций; Номер: 2</p>
24:55:0000000:85233/3	23019	<p>вид ограничения (обременения): ограничения прав на земельный участок, предусмотренные статьей 56 Земельного кодекса Российской Федерации;</p> <p>Срок действия: не установлен;</p> <p>реквизиты документа-основания: доверенность от 25.07.2014 № 9-3132 выдан: Нотариусом Норильского нотариального округа Красноярского края Артемьевой А.М.; свидетельство о государственной регистрации прав от 24.12.2002 № 002130 выдан: Учреждение юстиции по государственной регистрации прав на недвижимое имущество и сделок с ним на территории Красноярского края; постановление "О порядке установления охранных зон объектов электросетевого хозяйства и особых условий использования земельных участков, расположенных в границах таких зон" от 24.02.2009 № 160 выдан: Правительство Российской Федерации; договор аренды недвижимого имущества от 06.09.2005 № нн/1234-2005 выдан: Главное управление</p>




ДОКУМЕНТ ПОДПИСАН
ЭЛЕКТРОННОЙ ПОДПИСЬЮ

Сертификат: 83997148184797998005552191040001978443
Владелец: ПУБЛИЧНО-ПРАВОВАЯ КОМПАНИЯ
РОСКАДАСТР
Действителен: с 24.12.2025 по 19.03.2027

полное наименование должности

инициалы, фамилия

Земельный участок			
вид объекта недвижимости			
Лист № 3 раздела 4.1	Всего листов раздела 4.1: 9	Всего разделов: 7	Всего листов выписки: 52
20.04.2026г. № КУВИ-001/2026-54134039			
Кадастровый номер:		24:55:0000000:85233	
		<p>Федеральной регистрационной службы по Красноярскому краю, Эвенкийскому и Таймырскому (Долгано-Ненецкому) автономным округам Норильский отдел); договор на выполнение кадастровых работ от 06.05.2014 № б/н выдан: ОАО «Норильско-Таймырская энергетическая компания»;</p> <p>Содержание ограничения (обременения): Постановление "О порядке установления охранных зон объектов электросетевого хозяйства и особых условий использования земельных участков, расположенных в границах таких зон" № 160 от 24.02.2009 г;</p> <p>Реестровый номер границы: 24:55-6.271;</p> <p>Вид объекта реестра границ: Зона с особыми условиями использования территории;</p> <p>Вид зоны по документу: Охранная зона на объект "ЛЭП от РПП-220 - ГПП-17 ЛЭП 164/165 110 кВ"; Тип зоны: Охранная зона инженерных коммуникаций; Номер: 1</p>	
24:55:0000000:85233/4	15067	<p>вид ограничения (обременения): ограничения прав на земельный участок, предусмотренные статьей 56 Земельного кодекса Российской Федерации;</p> <p>Срок действия: не установлен;</p> <p>реквизиты документа-основания: постановление "О порядке установления охранных зон объектов электросетевого хозяйства и особых условий использования земельных участков, расположенных в границах таких зон" от 24.02.2009 № 160 выдан: Правительство Российской Федерации; доверенность от 21.12.2015 № НТЭК-32/383 выдан: Нотариусом Норильского нотариального округа Красноярского края Башкировой Н.В.; договор на выполнение кадастровых работ от 25.01.2016 № б/н выдан: АО "НТЭК", ООО "КГИ"; карта (план) объекта землеустройства от 30.05.2016 № б/н выдан: Кадастровый инженер Д.А.Четвергова; дополнительное соглашение №10 к Договору аренды недвижимого имущества №НТЭК-32-1-05 от 02.09.2005 г. (№4-001/314-020905 от 01.09.2005г.) от 08.10.2015 № 10 выдан: Акционерное общество "Норильско-Таймырская энергетическая компания"; письмо в Росреестр от 30.07.2016 № 690/К выдан: Акционерное общество «Норильско-Таймырская энергетическая компания»;</p> <p>Содержание ограничения (обременения): п.п.8-15 Постановления "О порядке установления охранных зон объектов электросетевого хозяйства и особых условий использования земельных участков, расположенных в границах таких зон" № 160 от 24.02.2009 г;</p> <p>Реестровый номер границы: 24:55-6.523;</p> <p>Вид объекта реестра границ: Зона с особыми условиями использования территории;</p> <p>Вид зоны по документу: Охранная зона на объект "ВЛ-110КВ ТЭЦ-1 РПП-220КВ ПОДХОД К РПП 22"; Тип зоны: Охранная зона инженерных коммуникаций; Номер: 2</p>	

полное наименование должности	 <p>ДОКУМЕНТ ПОДПИСАН ЭЛЕКТРОННОЙ ПОДПИСЬЮ</p> <p>Сертификат: 83997148184797998005552191040001978443</p> <p>Владелец: ПУБЛИЧНО-ПРАВОВАЯ КОМПАНИЯ РОСКАДАСТР</p> <p>Действителен: с 24.12.2025 по 19.03.2027</p>	инициалы, фамилия

Земельный участок			
вид объекта недвижимости			
Лист № 4 раздела 4.1	Всего листов раздела 4.1: 9	Всего разделов: 7	Всего листов выписки: 52
20.04.2026г. № КУВИ-001/2026-54134039			
Кадастровый номер:		24:55:0000000:85233	
24:55:0000000:85233/5	26267	<p>вид ограничения (обременения): ограничения прав на земельный участок, предусмотренные статьей 56 Земельного кодекса Российской Федерации;</p> <p>Срок действия: не установлен;</p> <p>реквизиты документа-основания: постановление "О порядке установления охранных зон объектов электросетевого хозяйства и особых условий использования земельных участков, расположенных в границах таких зон" от 24.02.2009 № 160 выдан: Правительство Российской Федерации; свидетельство о государственной регистрации права от 24.12.2002 № 002146 выдан: Учреждение юстиции по государственной регистрации прав на недвижимое имущество и сделок с ним на территории Красноярского края; доверенность от 26.11.2014 № НТЭК-32/333 выдан: Нотариусом Норильского нотариального округа Красноярского края Башкировой Н.В.; договор на выполнение кадастровых работ от 03.03.2015 № НТЭК-32-166/15 выдан: ОАО «Норильско-Таймырская энергетическая компания»; договор аренды недвижимого имущества от 06.09.2005 № НН/1234-2005 выдан: Правовое управление ОАО "ГМК "Норильский никель";</p> <p>Содержание ограничения (обременения): Постановление "О порядке установления охранных зон объектов электросетевого хозяйства и особых условий использования земельных участков, расположенных в границах таких зон" № 160 от 24.02.2009 г;</p> <p>Реестровый номер границы: 24:55-6.309;</p> <p>Вид объекта реестра границ: Зона с особыми условиями использования территории;</p> <p>Вид зоны по документу: Охранная зона на объект "Сооружение: ВЛ-35KV от РПП-220 до РТП-4 Ф 53/54Ц"; Тип зоны: Охранная зона инженерных коммуникаций; Номер: 1</p>	
24:55:0000000:85233/6	12228	<p>вид ограничения (обременения): ограничения прав на земельный участок, предусмотренные статьей 56 Земельного кодекса Российской Федерации;</p> <p>Срок действия: не установлен;</p> <p>реквизиты документа-основания: постановление Правительства Российской Федерации "О порядке установления охранных зон объектов электросетевого хозяйства и особых условий использования земельных участков, расположенных в границах таких зон " от 24.02.2009 № 160 выдан: Правительство Российской Федерации; дополнительное соглашение от 08.10.2015 № 10 выдан: Акционерное общество "Норильско-Таймырская энергетическая компания"; доверенность от 21.12.2015 № 2425802 выдан: Нотариус Норильского нотариального округа Красноярского края Башкировой Н.В.; договор на выполнение кадастровых работ от 25.01.2016 № б/н выдан: ООО "КГИ", АО "НТЭК"; карта (план) объекта землеустройства от 23.05.2016 № б/н выдан: Кадастровый инженер Четвергова Д.А.; письмо в Росреестр от 07.07.2016 № 665 выдан: Акционерное общество «Норильско-Таймырская энергетическая компания»;</p>	



ДОКУМЕНТ ПОДПИСАН
ЭЛЕКТРОННОЙ ПОДПИСЬЮ

Сертификат: 83997148184797998005552191040001978443
Владелец: ПУБЛИЧНО-ПРАВОВАЯ КОМПАНИЯ
РОСКАДАСТР
Действителен: с 24.12.2025 по 19.03.2027

полное наименование должности

инициалы, фамилия

Земельный участок			
вид объекта недвижимости			
Лист № 5 раздела 4.1	Всего листов раздела 4.1: 9	Всего разделов: 7	Всего листов выписки: 52
20.04.2026г. № КУВИ-001/2026-54134039			
Кадастровый номер:		24:55:0000000:85233	
		<p>Содержание ограничения (обременения): гл. 3 п.п. 8-15 Постановления "О порядке установления охранных зон объектов электросетевого хозяйства и особых условий использования земельных участков, расположенных в границах таких зон " № 160 от 24.02.2009г.;</p> <p>Реестровый номер границы: 24:55-6.494;</p> <p>Вид объекта реестра границ: Зона с особыми условиями использования территории;</p> <p>Вид зоны по документу: Охранная зона на объект: "ВЛ-110КВ ЛЭП-168"; Тип зоны: Охранная зона инженерных коммуникаций;</p> <p>Номер: 2</p>	
24:55:0000000:85233/7	3273	<p>вид ограничения (обременения): ограничения прав на земельный участок, предусмотренные статьей 56 Земельного кодекса Российской Федерации;</p> <p>Срок действия: не установлен;</p> <p>реквизиты документа-основания: постановление Правительства Российской Федерации "О порядке установления охранных зон объектов электросетевого хозяйства и особых условий использования земельных участков, расположенных в границах таких зон " от 24.02.2009 № 160 выдан: Правительство Российской Федерации; доверенность от 21.12.2015 № 2425802 выдан: Нотариус Норильского нотариального округа Красноярского края Башкировой Н.В.; дополнительное соглашение от 08.10.2015 № 10 выдан: ОАО "Таймырэнерго", АО "НТЭК"; договор субподряда от 22.01.2016 № 4 выдан: ПАО "МБКР", ООО "КГИ"; карта (план) объекта землеустройства от 23.05.2016 № б/н выдан: Кадастровый инженер Четвергова Д.А.; письмо в Росреестр от 25.06.2016 № 641 выдан: Акционерное общество "Норильско-Таймырская энергетическая компания";</p> <p>Содержание ограничения (обременения): гл. 3 п.п. 8-15 Постановления "О порядке установления охранных зон объектов электросетевого хозяйства и особых условий использования земельных участков, расположенных в границах таких зон " № 160 от 24.02.2009г.;</p> <p>Реестровый номер границы: 24:55-6.380;</p> <p>Вид объекта реестра границ: Зона с особыми условиями использования территории;</p> <p>Вид зоны по документу: Охранная зона на объект: "ГЛАВНАЯ ПОНИЗИТЕЛЬНАЯ П/СТ 17"; Тип зоны: Охранная зона инженерных коммуникаций; Номер: 2</p>	
24:55:0000000:85233/8	14557	<p>вид ограничения (обременения): ограничения прав на земельный участок, предусмотренные статьей 56 Земельного кодекса Российской Федерации;</p> <p>Срок действия: не установлен;</p> <p>реквизиты документа-основания: постановление "О порядке установления охранных зон объектов электросетевого хозяйства и</p>	



ДОКУМЕНТ ПОДПИСАН
ЭЛЕКТРОННОЙ ПОДПИСЬЮ

Сертификат: 83997148184797998005552191040001978443
Владелец: ПУБЛИЧНО-ПРАВОВАЯ КОМПАНИЯ
РОСКАДАСТР
Действителен: с 24.12.2025 по 19.03.2027

полное наименование должности

инициалы, фамилия

Земельный участок			
вид объекта недвижимости			
Лист № 6 раздела 4.1	Всего листов раздела 4.1: 9	Всего разделов: 7	Всего листов выписки: 52
20.04.2026г. № КУВИ-001/2026-54134039			
Кадастровый номер:		24:55:0000000:85233	
		<p>особых условий использования земельных участков, расположенных в границах таких зон" от 24.02.2009 № 160 выдан: Правительство Российской Федерации; доверенность от 21.12.2015 № НТЭК-32/383 выдан: Нотариусом Норильского нотариального округа Красноярского края Башкировой Н.В.; договор на выполнение кадастровых работ от 25.01.2016 № б/н выдан: АО "НТЭК", ООО "КГИ"; карта (план) объекта землеустройства от 30.05.2016 № б/н выдан: Кадастровый инженер Д.А.Четвергова; дополнительное соглашение №10 к Договору аренды недвижимого имущества №НТЭК-32-1-05 от 02.09.2005 г. (№4-001/314-020905 от 01.09.2005г.) от 08.10.2015 № 10 выдан: Акционерное общество "Норильско-Таймырская энергетическая компания"; письмо в Росреестр от 30.07.2016 № 690/К выдан: Акционерное общество «Норильско-Таймырская энергетическая компания»;</p> <p>Содержание ограничения (обременения): п.п.8-15 Постановления "О порядке установления охранных зон объектов электросетевого хозяйства и особых условий использования земельных участков, расположенных в границах таких зон" № 160 от 24.02.2009 г;</p> <p>Реестровый номер границы: 24:55-6.524;</p> <p>Вид объекта реестра границ: Зона с особыми условиями использования территории;</p> <p>Вид зоны по документу: Охранная зона на объект "ВЛ-110КВ ТЭЦ-1 РПП-220КВ ПОДХОД К РПП 22"; Тип зоны: Охранная зона инженерных коммуникаций; Номер: 2</p>	
24:55:0000000:85233/9	28833	<p>вид ограничения (обременения): ограничения прав на земельный участок, предусмотренные статьей 56 Земельного кодекса Российской Федерации;</p> <p>Срок действия: не установлен;</p> <p>реквизиты документа-основания: постановление "О порядке установления охранных зон объектов электросетевого хозяйства и особых условий использования земельных участков, расположенных в границах таких зон" от 24.09.2009 № 160 выдан: Правительство Российской Федерации; свидетельство о государственной регистрации права от 11.06.2007 № 519793 выдан: Управление Федеральной регистрационной службы по Красноярскому краю; технический паспорт от 26.07.2001 № б/н выдан: Управление "Высоковольтные сети"; договор аренды недвижимого имущества от 06.09.2005 № НН/1233-2005 выдан: ОАО "Торно-металлургическая компания "Норильский никель""; договор на выполнение кадастровых работ от 03.03.2015 № НТЭК-32-166/15 выдан: ОАО «Норильско-Таймырская энергетическая компания»; доверенность от 26.11.2014 № 1955130 выдан: Нотариусом Норильского нотариального округа Красноярского края Башкировой Н.В.;</p> <p>Содержание ограничения (обременения): Постановление "О порядке установления охранных зон объектов электросетевого хозяйства и особых условий использования земельных участков, расположенных в границах таких зон" № 160 от 24.02.2009 г;</p>	



ДОКУМЕНТ ПОДПИСАН
ЭЛЕКТРОННОЙ ПОДПИСЬЮ

Сертификат: 83997148184797998005552191040001978443
Владелец: ПУБЛИЧНО-ПРАВОВАЯ КОМПАНИЯ
РОСКАДАСТР
Действителен: с 24.12.2025 по 19.03.2027

полное наименование должности

инициалы, фамилия

Земельный участок			
вид объекта недвижимости			
Лист № 7 раздела 4.1	Всего листов раздела 4.1: 9	Всего разделов: 7	Всего листов выписки: 52
20.04.2026г. № КУВИ-001/2026-54134039			
Кадастровый номер:		24:55:0000000:85233	
		Реестровый номер границы: 24:55-6.312; Вид объекта реестра границ: Зона с особыми условиями использования территории; Вид зоны по документу: Охранная зона на объект "сооружение: ЛЭП-35 КВ РРП-220, I, II линии к РТП-1 и РТП-2"; Тип зоны: Охранная зона инженерных коммуникаций; Номер: 1	
24:55:0000000:85233/10	22527	вид ограничения (обременения): ограничения прав на земельный участок, предусмотренные статьей 56 Земельного кодекса Российской Федерации; Срок действия: не установлен; реквизиты документа-основания: постановление Правительства Российской Федерации "О порядке установления охранных зон объектов электросетевого хозяйства и особых условий использования земельных участков, расположенных в границах таких зон " от 24.02.2009 № 160 выдан: Правительство Российской Федерации; дополнительное соглашение от 08.10.2015 № 10 выдан: Акционерное общество "Норильско-Таймырская энергетическая компания"; доверенность от 21.12.2015 № 2425802 выдан: Нотариус Норильского нотариального округа Красноярского края Башкировой Н.В.; договор на выполнение кадастровых работ от 25.01.2016 № б/н выдан: ООО "КГИ", АО "НТЭК"; карта (план) объекта землеустройства от 23.05.2016 № б/н выдан: Кадастровый инженер Четвергова Д.А.; письмо в Росреестр от 07.07.2016 № 665 выдан: Акционерное общество «Норильско-Таймырская энергетическая компания»; Содержание ограничения (обременения): гл. 3 п.п. 8-15 Постановления "О порядке установления охранных зон объектов электросетевого хозяйства и особых условий использования земельных участков, расположенных в границах таких зон " № 160 от 24.02.2009г.; Реестровый номер границы: 24:55-6.492; Вид объекта реестра границ: Зона с особыми условиями использования территории; Вид зоны по документу: Охранная зона на объект: "ВЛ-110КВ ЛЭП-164/165"; Тип зоны: Охранная зона инженерных коммуникаций; Номер: 2	
24:55:0000000:85233/11	97433	вид ограничения (обременения): ограничения прав на земельный участок, предусмотренные статьей 56 Земельного кодекса Российской Федерации; Срок действия: не установлен; реквизиты документа-основания: постановление "Об установлении размера санитарно-защитной зоны имущественного комплекса промышленные отвалы ЦАТК №1 и №2 ОАО "Горно-металлургическая компания "Норильский никель" на территории муниципального образования "город Норильск" от 23.12.2010 № 166 выдан: Управление Федеральной службы по надзору в сфере защиты прав	



ДОКУМЕНТ ПОДПИСАН
ЭЛЕКТРОННОЙ ПОДПИСЬЮ

Сертификат: 83997148184797998005552191040001978443
 Владелец: ПУБЛИЧНО-ПРАВОВАЯ КОМПАНИЯ
 РОСКАДАСТР
 Действителен: с 24.12.2025 по 19.03.2027

полное наименование должности

инициалы, фамилия

Земельный участок			
вид объекта недвижимости			
Лист № 8 раздела 4.1	Всего листов раздела 4.1: 9	Всего разделов: 7	Всего листов выписки: 52
20.04.2026г. № КУВИ-001/2026-54134039			
Кадастровый номер:		24:55:0000000:85233	
		<p>потребителей и благополучия человека по Красноярскому краю;</p> <p>Содержание ограничения (обременения): В границах санитарно-защитной зоны не допускается использование земельных участков в целях: а) размещения жилой застройки, объектов образовательного и медицинского назначения, спортивных сооружений открытого типа, организаций отдыха детей и их оздоровления, зон рекреационного назначения и для ведения садоводства; б) размещения объектов для производства и хранения лекарственных средств, объектов пищевых отраслей промышленности, оптовых складов продовольственного сырья и пищевой продукции, комплексов водопроводных сооружений для подготовки и хранения питьевой воды, использования земельных участков в целях производства, хранения и переработки сельскохозяйственной продукции, предназначенной для дальнейшего использования в качестве пищевой продукции, если химическое, физическое и (или) биологическое воздействие объекта, в отношении которого установлена санитарно-защитная зона, приведет к нарушению качества и безопасности таких средств, сырья, воды и продукции в соответствии с установленными к ним требованиями.;</p> <p>Реестровый номер границы: 24:55-6.1013;</p> <p>Вид объекта реестра границ: Зона с особыми условиями использования территории;</p> <p>Вид зоны по документу: Санитарно-защитная зона для имущественного комплекса промышленные отвалы ЦАТК №1 и №2 ОАО «ГМК «Норильский никель» на территории муниципального образования «город Норильск»; Тип зоны: Санитарно-защитная зона</p>	
24:55:0000000:85233/12	11309	<p>вид ограничения (обременения): ограничения прав на земельный участок, предусмотренные статьей 56 Земельного кодекса Российской Федерации;</p> <p>Срок действия: не установлен;</p> <p>реквизиты документа-основания: постановление Правительства Российской Федерации "О порядке установления охранных зон объектов электросетевого хозяйства и особых условий использования земельных участков, расположенных в границах таких зон " от 24.02.2009 № 160 выдан: Правительство Российской Федерации; дополнительное соглашение от 08.10.2015 № 10 выдан: Акционерное общество "Норильско-Таймырская энергетическая компания"; доверенность от 21.12.2015 № 2425802 выдан: Нотариус Норильского нотариального округа Красноярского края Башкировой Н.В.; договор на выполнение кадастровых работ от 25.01.2016 № б/н выдан: ООО "КГИ", АО "НТЭК"; карта (план) объекта землеустройства от 23.05.2016 № б/н выдан: Кадастровый инженер Четвергова Д.А.; письмо в Росреестр от 07.07.2016 № 665 выдан: Акционерное общество «Норильско-Таймырская энергетическая компания»;</p> <p>Содержание ограничения (обременения): гл. 3 п.п. 8-15 Постановления "О порядке установления охранных зон объектов электросетевого хозяйства и особых условий использования земельных участков, расположенных в границах таких зон " № 160 от 24.02.2009г.;</p>	




ДОКУМЕНТ ПОДПИСАН
ЭЛЕКТРОННОЙ ПОДПИСЬЮ

Сертификат: 83997148184797998005552191040001978443
Владелец: ПУБЛИЧНО-ПРАВОВАЯ КОМПАНИЯ
РОСКАДАСТР
Действителен: с 24.12.2025 по 19.03.2027

полное наименование должности

инициалы, фамилия

Земельный участок			
вид объекта недвижимости			
Лист № 9 раздела 4.1	Всего листов раздела 4.1: 9	Всего разделов: 7	Всего листов выписки: 52
20.04.2026г. № КУВИ-001/2026-54134039			
Кадастровый номер:		24:55:0000000:85233	
		Реестровый номер границы: 24:55-6.493; Вид объекта реестра границ: Зона с особыми условиями использования территории; Вид зоны по документу: Охранная зона на объект: "ВЛ-110КВ ЛЭП-167"; Тип зоны: Охранная зона инженерных коммуникаций; Номер: 2	
24:55:0000000:85233/13	1050	вид ограничения (обременения): ограничения прав на земельный участок, предусмотренные статьей 56 Земельного кодекса Российской Федерации; Срок действия: не установлен; реквизиты документа-основания: постановление "О порядке установления охранных зон объектов электросетевого хозяйства и особых условий использования земельных участков, расположенных в границах таких зон" от 24.02.2009 № 160 выдан: Правительство Российской Федерации; доверенность от 21.12.2015 № 2425802 выдан: Нотариус Норильского нотариального округа Красноярского края Башкировой Н.В.; дополнительное соглашение от 08.10.2015 № 10 выдан: ОАО энергетики и электрификации "Таймырэнерго"; договор субподряда от 22.01.2016 № 4 выдан: ПАО "МБКТ", ООО "КГИ"; карта (план) объекта землеустройства от 23.05.2016 № б/н выдан: Кадастровый инженер Четвергова Д.А.; письмо в Росреестр от 25.06.2016 № 640 выдан: Акционерное общество «Норильско-Таймырская энергетическая компания»; Содержание ограничения (обременения): гл. 3 п.п. 8-15 Постановления "О порядке установления охранных зон объектов электросетевого хозяйства и особых условий использования земельных участков, расположенных в границах таких зон " № 160 от 24.02.2009г.; Реестровый номер границы: 24:55-6.367; Вид объекта реестра границ: Зона с особыми условиями использования территории; Вид зоны по документу: Охранная зона на объект: "5-ГПП-3 бис"; Тип зоны: Охранная зона инженерных коммуникаций; Номер: 2	

полное наименование должности	 ДОКУМЕНТ ПОДПИСАН ЭЛЕКТРОННОЙ ПОДПИСЬЮ Сертификат: 83997148184797998005552191040001978443 Владелец: ПУБЛИЧНО-ПРАВОВАЯ КОМПАНИЯ РОСКАДАСТР Действителен: с 24.12.2025 по 19.03.2027		инициалы, фамилия

Выписка из Единого государственного реестра недвижимости об объекте недвижимости
Сведения о частях земельного участка


Земельный участок			
вид объекта недвижимости			
Лист № 1 раздела 4.2	Всего листов раздела 4.2: 13	Всего разделов: 7	Всего листов выписки: 52
20.04.2026г. № КУВИ-001/2026-54134039			
Кадастровый номер:		24:55:0000000:85233	

Сведения о характерных точках границы части (частей) земельного участка				
Учетный номер части: 24:55:0000000:85233/1				
Система координат МСК-165 (24)				
Номер точки	Координаты, м		Описание закрепления на местности	Средняя квадратичная погрешность определения координат характерных точек границ земельного участка, м
	X	Y		
1	2	3	4	5
1	2041251.64	153827.48	-	-
2	2041252.4	153870.69	-	-
3	2041252.5	153875.87	-	-
4	2041288.73	153884.98	-	-
5	2041289.11	153887.85	-	-
6	2041207.4	153893.26	-	-
7	2041174.35	153894.35	-	-
8	2041138.97	153893.1	-	-
9	2041076.67	153888.68	-	-
10	2040960.17	153815.8	-	-
1	2041251.64	153827.48	-	-

полное наименование должности	<div><div>ДОКУМЕНТ ПОДПИСАН ЭЛЕКТРОННОЙ ПОДПИСЬЮ</div><div>Сертификат: 83997148184797998005552191040001978443 Владелец: ПУБЛИЧНО-ПРАВОВАЯ КОМПАНИЯ РОСКАДАСТР Действителен: с 24.12.2025 по 19.03.2027</div></div>	инициалы, фамилия

Земельный участок			
вид объекта недвижимости			
Лист № 2 раздела 4.2	Всего листов раздела 4.2: 13	Всего разделов: 7	Всего листов выписки: 52
20.04.2026г. № КУВИ-001/2026-54134039			
Кадастровый номер:		24:55:0000000:85233	

Сведения о характерных точках границы части (частей) земельного участка				
Учетный номер части: 24:55:0000000:85233/2				
Система координат МСК-165 (24)				
Номер точки	Координаты, м		Описание закрепления на местности	Средняя квадратичная погрешность определения координат характерных точек границ земельного участка, м
	X	Y		
1	2	3	4	5
1	2041186.66	154439.56	-	-
2	2041023.58	154439.31	-	-
3	2040954.65	154522.62	-	-
4	2040909.32	154498.96	-	-
5	2040999.93	154389.44	-	-
6	2041190.04	154389.64	-	-
1	2041186.66	154439.56	-	-

полное наименование должности	 <p>ДОКУМЕНТ ПОДПИСАН ЭЛЕКТРОННОЙ ПОДПИСЬЮ</p> <p>Сертификат: 83997148184797998005552191040001978443</p> <p>Владелец: ПУБЛИЧНО-ПРАВОВАЯ КОМПАНИЯ РОСКАДАСТР</p> <p>Действителен: с 24.12.2025 по 19.03.2027</p>	инициалы, фамилия

Земельный участок			
вид объекта недвижимости			
Лист № 3 раздела 4.2	Всего листов раздела 4.2: 13	Всего разделов: 7	Всего листов выписки: 52

20.04.2026г. № КУВИ-001/2026-54134039

Кадастровый номер: 24:55:0000000:85233

Сведения о характерных точках границы части (частей) земельного участка				
Учетный номер части: 24:55:0000000:85233/3				
Система координат МСК-165 (24)				
Номер точки	Координаты, м		Описание закрепления на местности	Средняя квадратичная погрешность определения координат характерных точек границ земельного участка, м
	X	Y		
1	2	3	4	5
1	2040638.26	154327.91	-	-
2	2040642.23	154308.49	-	-
3	2040700.12	154025.48	-	-
4	2040692.69	153901.94	-	-
5	2040741.07	153901.45	-	-
6	2040750.28	154029.78	-	-
7	2040689.51	154318.49	-	-
8	2040673.38	154399.49	-	-
1	2040638.26	154327.91	-	-



ДОКУМЕНТ ПОДПИСАН
ЭЛЕКТРОННОЙ ПОДПИСЬЮ

Сертификат: 83997148184797998005552191040001978443
Владелец: ПУБЛИЧНО-ПРАВОВАЯ КОМПАНИЯ
РОСКАДАСТР
Действителен: с 24.12.2025 по 19.03.2027

полное наименование должности

инициалы, фамилия

Земельный участок				
вид объекта недвижимости				
Лист № 4 раздела 4.2	Всего листов раздела 4.2: 13	Всего разделов: 7	Всего листов выписки: 52	
20.04.2026г. № КУВИ-001/2026-54134039				
Кадастровый номер:		24:55:0000000:85233		
Сведения о характерных точках границы части (частей) земельного участка				
Учетный номер части: 24:55:0000000:85233/4				
Система координат МСК-165 (24)				
Номер точки	Координаты, м		Описание закрепления на местности	Средняя квадратичная погрешность определения координат характерных точек границ земельного участка, м
	X	Y		
1	2	3	4	5
1	2041186.66	154439.56	-	-
2	2041023.58	154439.31	-	-
3	2040954.65	154522.62	-	-
4	2040909.32	154498.96	-	-
5	2040999.93	154389.44	-	-
6	2041190.04	154389.64	-	-
1	2041186.66	154439.56	-	-

полное наименование должности		ДОКУМЕНТ ПОДПИСАН ЭЛЕКТРОННОЙ ПОДПИСЬЮ	
	Сертификат: 83997148184797998005552191040001978443		
	Владелец: ПУБЛИЧНО-ПРАВОВАЯ КОМПАНИЯ		
	РОСКАДАСТР		
	Действителен: с 24.12.2025 по 19.03.2027		инициалы, фамилия

Земельный участок			
вид объекта недвижимости			
Лист № 5 раздела 4.2	Всего листов раздела 4.2: 13	Всего разделов: 7	Всего листов выписки: 52

20.04.2026г. № КУВИ-001/2026-54134039

Кадастровый номер: 24:55:0000000:85233

Сведения о характерных точках границы части (частей) земельного участка				
Учетный номер части: 24:55:0000000:85233/5				
Система координат МСК-165 (24)МСК-165 (24)				
Номер точки	Координаты, м		Описание закрепления на местности	Средняя квадратичная погрешность определения координат характерных точек границ земельного участка, м
	X	Y		
1	2	3	4	5
1	2040750.74	154037.5	-	-
2	2040773.04	153881.34	-	-
3	2040771.12	153804.62	-	-
4	2040774.71	153808.36	-	-
5	2040797.98	153779.37	-	-
6	2040807.55	153787.22	-	-
7	2040810.43	153879.1	-	-
8	2040786.25	154042.16	-	-
9	2040759.69	154173.2	-	-
10	2040717.4	154375.7	-	-
11	2040762.6	154457.2	-	-
12	2040731.23	154472.59	-	-
13	2040680.76	154380.93	-	-
14	2040723.17	154167.03	-	-
1	2040750.74	154037.5	-	-
1	2040770.35	153773.87	-	-
2	2040768.33	153729.96	-	-
3	2040780.73	153726.48	-	-
4	2040796.19	153771.74	-	-
5	2040771.06	153802.19	-	-
1	2040770.35	153773.87	-	-



ДОКУМЕНТ ПОДПИСАН
ЭЛЕКТРОННОЙ ПОДПИСЬЮ

Сертификат: 83997148184797998005552191040001978443
Владелец: ПУБЛИЧНО-ПРАВОВАЯ КОМПАНИЯ
РОСКАДАСТР
Действителен: с 24.12.2025 по 19.03.2027

полное наименование должности

инициалы, фамилия


Земельный участок			
вид объекта недвижимости			
Лист № 6 раздела 4.2	Всего листов раздела 4.2: 13	Всего разделов: 7	Всего листов выписки: 52
20.04.2026г. № КУВИ-001/2026-54134039			
Кадастровый номер:		24:55:0000000:85233	

Сведения о характерных точках границы части (частей) земельного участка				
Учетный номер части: 24:55:0000000:85233/6				
Система координат МСК-165 (24)МСК-165 (24)				
Номер точки	Координаты, м		Описание закрепления на местности	Средняя квадратичная погрешность определения координат характерных точек границ земельного участка, м
	X	Y		
1	2	3	4	5
1	2041184.7	154468.55	-	-
2	2041184.96	154486.71	-	-
3	2041027.24	154586.4	-	-
4	2041025.19	154587.96	-	-
5	2041024.07	154558.85	-	-
6	2040998.53	154545.52	-	-
7	2040999.58	154544.72	-	-
8	2041187.59	154425.9	-	-
1	2041184.7	154468.55	-	-
1	2040871.84	155487.29	-	-
2	2040957.84	155452.97	-	-
3	2040970.36	155481.94	-	-
4	2040971.52	155489.04	-	-
5	2040923.18	155496.12	-	-
6	2040872.88	155491.07	-	-
1	2040871.84	155487.29	-	-

полное наименование должности	 <p>ДОКУМЕНТ ПОДПИСАН ЭЛЕКТРОННОЙ ПОДПИСЬЮ</p> <p>Сертификат: 83997148184797998005552191040001978443</p> <p>Владелец: ПУБЛИЧНО-ПРАВОВАЯ КОМПАНИЯ РОСКАДАСТР</p> <p>Действителен: с 24.12.2025 по 19.03.2027</p>	инициалы, фамилия


Земельный участок			
вид объекта недвижимости			
Лист № 7 раздела 4.2	Всего листов раздела 4.2: 13	Всего разделов: 7	Всего листов выписки: 52
20.04.2026г. № КУВИ-001/2026-54134039			
Кадастровый номер:		24:55:0000000:85233	

Сведения о характерных точках границы части (частей) земельного участка				
Учетный номер части: 24:55:0000000:85233/7				
Система координат МСК-165 (24)				
Номер точки	Координаты, м		Описание закрепления на местности	Средняя квадратичная погрешность определения координат характерных точек границ земельного участка, м
	X	Y		
1	2	3	4	5
1	2040691.32	153900.06	-	-
2	2040735.94	153899.82	-	-
3	2040735.58	153848.54	-	-
4	2040690.96	153848.79	-	-
5	2040672.22	153863.11	-	-
6	2040671.7	153861.24	-	-
7	2040671.56	153850.6	-	-
8	2040691.3	153830.34	-	-
9	2040733.96	153829.8	-	-
10	2040734.22	153829.8	-	-
11	2040754.22	153849.58	-	-
12	2040754.78	153898.54	-	-
13	2040752.1	153908.76	-	-
14	2040734.96	153918.76	-	-
15	2040705.1	153919.04	-	-
16	2040690.28	153910.57	-	-
1	2040691.32	153900.06	-	-

полное наименование должности	 <p>ДОКУМЕНТ ПОДПИСАН ЭЛЕКТРОННОЙ ПОДПИСЬЮ</p> <p>Сертификат: 83997148184797998005552191040001978443</p> <p>Владелец: ПУБЛИЧНО-ПРАВОВАЯ КОМПАНИЯ РОСКАДАСТР</p> <p>Действителен: с 24.12.2025 по 19.03.2027</p>	инициалы, фамилия


Земельный участок			
вид объекта недвижимости			
Лист № 8 раздела 4.2	Всего листов раздела 4.2: 13	Всего разделов: 7	Всего листов выписки: 52
20.04.2026г. № КУВИ-001/2026-54134039			
Кадастровый номер:		24:55:0000000:85233	

Сведения о характерных точках границы части (частей) земельного участка				
Учетный номер части: 24:55:0000000:85233/8				
Система координат МСК-165 (24)				
Номер точки	Координаты, м		Описание закрепления на местности	Средняя квадратичная погрешность определения координат характерных точек границ земельного участка, м
	X	Y		
1	2	3	4	5
1	2041186.08	154448.2	-	-
2	2041025.94	154449.1	-	-
3	2040962.58	154526.76	-	-
4	2040917.33	154503.14	-	-
5	2041002.2	154399.11	-	-
6	2041189.47	154398.18	-	-
1	2041186.08	154448.2	-	-

полное наименование должности	 <p>ДОКУМЕНТ ПОДПИСАН ЭЛЕКТРОННОЙ ПОДПИСЬЮ</p> <p>Сертификат: 83997148184797998005552191040001978443</p> <p>Владелец: ПУБЛИЧНО-ПРАВОВАЯ КОМПАНИЯ РОСКАДАСТР</p> <p>Действителен: с 24.12.2025 по 19.03.2027</p>	инициалы, фамилия

Земельный участок			
вид объекта недвижимости			
Лист № 9 раздела 4.2	Всего листов раздела 4.2: 13	Всего разделов: 7	Всего листов выписки: 52
20.04.2026г. № КУВИ-001/2026-54134039			
Кадастровый номер:		24:55:0000000:85233	

Сведения о характерных точках границы части (частей) земельного участка				
Учетный номер части: 24:55:0000000:85233/9				
Система координат МСК-165 (24)				
Номер точки	Координаты, м		Описание закрепления на местности	Средняя квадратичная погрешность определения координат характерных точек границ земельного участка, м
	X	Y		
1	2	3	4	5
1	2040713.52	154481.28	-	-
2	2040656.65	154365.39	-	-
3	2040696.89	154160.88	-	-
4	2040721.44	154026.01	-	-
5	2040757.53	153875.37	-	-
6	2040733.1	153739.85	-	-
7	2040771.82	153728.98	-	-
8	2040782.61	153788.19	-	-
9	2040770.01	153803.46	-	-
10	2040774.71	153808.36	-	-
11	2040784.15	153796.6	-	-
12	2040798.61	153875.91	-	-
13	2040760.75	154033.6	-	-
14	2040736.18	154168.41	-	-
15	2040692.93	154388.24	-	-
16	2040737.69	154469.42	-	-
1	2040713.52	154481.28	-	-

полное наименование должности	 <p>ДОКУМЕНТ ПОДПИСАН ЭЛЕКТРОННОЙ ПОДПИСЬЮ</p> <p>Сертификат: 83997148184797998005552191040001978443</p> <p>Владелец: ПУБЛИЧНО-ПРАВОВАЯ КОМПАНИЯ РОСКАДАСТР</p> <p>Действителен: с 24.12.2025 по 19.03.2027</p>	инициалы, фамилия

Земельный участок			
вид объекта недвижимости			
Лист № 10 раздела 4.2	Всего листов раздела 4.2: 13	Всего разделов: 7	Всего листов выписки: 52

20.04.2026г. № КУВИ-001/2026-54134039

Кадастровый номер: 24:55:0000000:85233

Сведения о характерных точках границы части (частей) земельного участка				
Учетный номер части: 24:55:0000000:85233/10				
Система координат МСК-165 (24)				
Номер точки	Координаты, м		Описание закрепления на местности	Средняя квадратичная погрешность определения координат характерных точек границ земельного участка, м
	X	Y		
1	2	3	4	5
1	2040633.07	154317.34	-	-
2	2040632.65	154286.29	-	-
3	2040662.25	154127.2	-	-
4	2040671.76	154097.04	-	-
5	2040676.22	154052.13	-	-
6	2040682.86	154016.44	-	-
7	2040690.24	153910.92	-	-
8	2040691.32	153900.06	-	-
9	2040735.94	153899.82	-	-
10	2040735.65	153859.12	-	-
11	2040738.76	153858.94	-	-
12	2040741	153902	-	-
13	2040732.26	154024.28	-	-
14	2040665.46	154383.35	-	-
1	2040633.07	154317.34	-	-

полное наименование должности	 <p>ДОКУМЕНТ ПОДПИСАН ЭЛЕКТРОННОЙ ПОДПИСЬЮ</p> <p>Сертификат: 83997148184797998005552191040001978443</p> <p>Владелец: ПУБЛИЧНО-ПРАВОВАЯ КОМПАНИЯ РОСКАДАСТР</p> <p>Действителен: с 24.12.2025 по 19.03.2027</p>	инициалы, фамилия

Земельный участок			
вид объекта недвижимости			
Лист № 11 раздела 4.2	Всего листов раздела 4.2: 13	Всего разделов: 7	Всего листов выписки: 52

20.04.2026г. № КУВИ-001/2026-54134039

Кадастровый номер: 24:55:0000000:85233

Сведения о характерных точках границы части (частей) земельного участка				
Учетный номер части: 24:55:0000000:85233/11				
Система координат МСК-165 (24)				
Номер точки	Координаты, м		Описание закрепления на местности	Средняя квадратичная погрешность определения координат характерных точек границ земельного участка, м
	X	Y		
1	2	3	4	5
1	2041276.9	155896.14	-	-
2	2041272.33	155910.67	-	-
3	2041261.98	155910.25	-	-
4	2041155.82	155905.95	-	-
5	2041096.74	155856.34	-	-
6	2041083.54	155845.26	-	-
7	2041086.56	155841.34	-	-
8	2041074.69	155832.18	-	-
9	2041072.04	155835.61	-	-
10	2041001.82	155776.65	-	-
11	2040993.48	155769.65	-	-
12	2040936.25	155721.59	-	-
13	2040871.84	155487.29	-	-
14	2040914.91	155470.1	-	-
15	2041021.26	155532.3	-	-
16	2041230.84	155679.31	-	-
17	2041310.34	155745.18	-	-
1	2041276.9	155896.14	-	-



ДОКУМЕНТ ПОДПИСАН
ЭЛЕКТРОННОЙ ПОДПИСЬЮ

Сертификат: 83997148184797998005552191040001978443
Владелец: ПУБЛИЧНО-ПРАВОВАЯ КОМПАНИЯ
РОСКАДАСТР
Действителен: с 24.12.2025 по 19.03.2027

полное наименование должности

инициалы, фамилия

Земельный участок			
вид объекта недвижимости			
Лист № 12 раздела 4.2	Всего листов раздела 4.2: 13	Всего разделов: 7	Всего листов выписки: 52

20.04.2026г. № КУВИ-001/2026-54134039

Кадастровый номер: 24:55:0000000:85233

Сведения о характерных точках границы части (частей) земельного участка				
Учетный номер части: 24:55:0000000:85233/12				
Система координат МСК-165 (24)МСК-165 (24)				
Номер точки	Координаты, м		Описание закрепления на местности	Средняя квадратичная погрешность определения координат характерных точек границ земельного участка, м
	X	Y		
1	2	3	4	5
1	2040959.88	155457.69	-	-
2	2040973.6	155489.45	-	-
3	2040977.12	155489.89	-	-
4	2040982.1	155502.68	-	-
5	2040946.72	155516.46	-	-
6	2040935.56	155518.08	-	-
7	2040878.99	155513.31	-	-
8	2040871.84	155487.29	-	-
9	2040923.09	155466.84	-	-
10	2040933.98	155467.76	-	-
1	2040959.88	155457.69	-	-
1	2041086.56	155841.34	-	-
2	2041074.69	155832.18	-	-
3	2041072.04	155835.61	-	-
4	2041001.82	155776.65	-	-
5	2040993.48	155769.65	-	-
6	2040936.25	155721.59	-	-
7	2040926.98	155687.86	-	-
8	2041195.99	155907.58	-	-
9	2041155.82	155905.95	-	-
10	2041096.74	155856.34	-	-
11	2041083.54	155845.26	-	-
1	2041086.56	155841.34	-	-



ДОКУМЕНТ ПОДПИСАН
ЭЛЕКТРОННОЙ ПОДПИСЬЮ

Сертификат: 83997148184797998005552191040001978443
Владелец: ПУБЛИЧНО-ПРАВОВАЯ КОМПАНИЯ
РОСКАДАСТР
Действителен: с 24.12.2025 по 19.03.2027

полное наименование должности

инициалы, фамилия

Земельный участок				
вид объекта недвижимости				
Лист № 13 раздела 4.2	Всего листов раздела 4.2: 13	Всего разделов: 7	Всего листов выписки: 52	
20.04.2026г. № КУВИ-001/2026-54134039				
Кадастровый номер:		24:55:0000000:85233		
Сведения о характерных точках границы части (частей) земельного участка				
Учетный номер части: 24:55:0000000:85233/13				
Система координат МСК-165 (24)				
Номер точки	Координаты, м		Описание закрепления на местности	Средняя квадратичная погрешность определения координат характерных точек границ земельного участка, м
	X	Y		
1	2	3	4	5
1	2040957.84	155452.97	-	-
2	2040973.6	155489.45	-	-
3	2041009.98	155494	-	-
4	2041007.48	155496.18	-	-
5	2040984.32	155505.62	-	-
6	2040959.46	155497.1	-	-
7	2040958.26	155494.64	-	-
8	2040946.5	155465.78	-	-
9	2040950.7	155455.82	-	-
1	2040957.84	155452.97	-	-

	 <p>ДОКУМЕНТ ПОДПИСАН ЭЛЕКТРОННОЙ ПОДПИСЬЮ</p> <p>Сертификат: 83997148184797998005552191040001978443</p> <p>Владелец: ПУБЛИЧНО-ПРАВОВАЯ КОМПАНИЯ РОСКАДАСТР</p> <p>Действителен: с 24.12.2025 по 19.03.2027</p>		
полное наименование должности		инициалы, фамилия	