

Филиал публично-правовой компании "Роскадастр" по Красноярскому краю

полное наименование органа регистрации прав


Выписка из Единого государственного реестра недвижимости об объекте недвижимости

Сведения о характеристиках объекта недвижимости

На основании запроса от 20.04.2026, поступившего на рассмотрение 20.04.2026, сообщаем, что согласно записям Единого государственного реестра недвижимости:

Раздел 1 Лист 1

Земельный участок			
вид объекта недвижимости			
Лист № 1 раздела 1	Всего листов раздела 1: 4	Всего разделов: 7	Всего листов выписки: 25
20.04.2026г. № КУВИ-001/2026-54134089			
Кадастровый номер:	24:55:0603002:174		
Номер кадастрового квартала:	24:55:0603002		
Дата присвоения кадастрового номера:	09.07.2007		
Ранее присвоенный государственный учетный номер:	Кадастровый номер 24:55:0603002:0174; 24:55:06 03 002:0017		
Местоположение:	Красноярский край, район города Норильска, 22 км автодороги Норильск-Алыкель		
Площадь:	64381 +/- 89		
Кадастровая стоимость, руб.:	31182293.54		
Кадастровые номера расположенных в пределах земельного участка объектов недвижимости:	данные отсутствуют		
Кадастровые номера объектов недвижимости, из которых образован объект недвижимости:	данные отсутствуют		
Кадастровые номера образованных объектов недвижимости:	данные отсутствуют		
Категория земель:	Земли промышленности, энергетики, транспорта, связи, радиовещания, телевидения, информатики, земли для обеспечения космической деятельности, земли обороны, безопасности и земли иного специального назначения		
Виды разрешенного использования:	складские площадки		
Сведения о кадастровом инженере:	данные отсутствуют		
Сведения о лесах, водных объектах и об иных природных объектах, расположенных в пределах земельного участка:	данные отсутствуют		
Сведения о том, что земельный участок полностью расположен в границах зоны с особыми условиями использования территории, территории объекта культурного наследия, сельскохозяйственного угодья в составе земель сельскохозяйственного назначения, публичного сервитута	данные отсутствуют		

полное наименование должности		ДОКУМЕНТ ПОДПИСАН ЭЛЕКТРОННОЙ ПОДПИСЬЮ	инициалы, фамилия
	Сертификат: 83997148184797998005552191040001978443		
	Владелец: ПУБЛИЧНО-ПРАВОВАЯ КОМПАНИЯ РОСКАДАСТР Действителен: с 24.12.2025 по 19.03.2027		

Земельный участок			
вид объекта недвижимости			
Лист № 2 раздела 1	Всего листов раздела 1: 4	Всего разделов: 7	Всего листов выписки: 25
20.04.2026г. № КУВИ-001/2026-54134089			
Кадастровый номер:		24:55:0603002:174	
Сведения о том, что земельный участок расположен в границах особой экономической зоны, территории опережающего развития, зоны территориального развития в Российской Федерации, игровой зоны:	данные отсутствуют		
Сведения о том, что земельный участок расположен в границах особо охраняемой природной территории, Байкальской природной территории и ее экологических зон, лесопарковом зеленом поясе, охотничьего угодья, лесничества:	данные отсутствуют		
Сведения о расположении земельного участка и (или) расположенного на нем объекта недвижимости в границах территории, в отношении которой принято решение о резервировании земель для государственных или муниципальных нужд:	данные отсутствуют		
Сведения о результатах проведения государственного земельного надзора:	данные отсутствуют		
Сведения о расположении земельного участка в границах территории, в отношении которой утвержден проект межевания территории:	данные отсутствуют		
Условный номер земельного участка:	данные отсутствуют		
Сведения о принятии акта и (или) заключении договора, предусматривающих предоставление в соответствии с земельным законодательством исполнительным органом государственным органом власти или органом местного самоуправления, находящегося в государственной или муниципальной собственности земельного участка для строительства наемного дома социального использования или наемного дома коммерческого использования:	данные отсутствуют		
Сведения о том, что земельный участок или земельные участки образованы на основании решения об изъятии земельного участка и (или) расположенного на нем объекта недвижимости для государственных или муниципальных нужд:	данные отсутствуют		
Сведения о том, что земельный участок образован из земель или земельного участка, государственная собственность на которые не разграничена:	данные отсутствуют		



ДОКУМЕНТ ПОДПИСАН
ЭЛЕКТРОННОЙ ПОДПИСЬЮ

Сертификат: 83997148184797998005552191040001978443
Владелец: ПУБЛИЧНО-ПРАВОВАЯ КОМПАНИЯ
РОСКАДАСТР
Действителен: с 24.12.2025 по 19.03.2027

полное наименование должности

инициалы, фамилия

Земельный участок			
вид объекта недвижимости			
Лист № 3 раздела 1	Всего листов раздела 1: 4	Всего разделов: 7	Всего листов выписки: 25
20.04.2026г. № КУВИ-001/2026-54134089			
Кадастровый номер:		24:55:0603002:174	
Сведения о наличии земельного спора о местоположении границ земельных участков:		данные отсутствуют	
Статус записи об объекте недвижимости:		Сведения об объекте недвижимости имеют статус "актуальные, ранее учтенные"	
Особые отметки:		Сведения об ограничениях права на объект недвижимости, обременениях данного объекта, не зарегистрированных в реестре прав, ограничений прав и обременений недвижимого имущества: вид ограничения (обременения): ограничения прав на земельный участок, предусмотренные статьей 56 Земельного кодекса Российской Федерации; срок действия: с 25.11.2019; реквизиты документа-основания: сопроводительное письмо от 28.10.2019 № 05-4855; иной документ, содержащий описание объекта от 31.08.2018 № б/н; приказ об утверждении мероприятий "Определение границ водоохранных зон и прибрежных защитных полос водных объектов, расположенных в границах населенных пунктов Таймырского Долгано-Ненецкого района и городского округа Норильск Красноярского края" от 11.02.2019 № 77-158-од; водный кодекс Российской Федерации от 03.06.2006 № 74-ФЗ. вид ограничения (обременения): ограничения прав на земельный участок, предусмотренные статьей 56 Земельного кодекса Российской Федерации; срок действия: с 25.11.2019; реквизиты документа-основания: сопроводительное письмо от 28.10.2019 № 05-4855; иной документ, содержащий описание объекта от 31.08.2018 № б/н; приказ об утверждении мероприятий "Определение границ водоохранных зон и прибрежных защитных полос водных объектов, расположенных в границах населенных пунктов Таймырского Долгано-Ненецкого района и городского округа Норильск Красноярского края" от 11.02.2019 № 77-158-од выдан: Министерство экологии и рационального природопользования Красноярского края; водный кодекс Российской Федерации от 03.06.2006 № 74-ФЗ выдан: Государственная Дума Российской Федерации. вид ограничения (обременения): ограничения прав на земельный участок, предусмотренные статьей 56 Земельного кодекса Российской Федерации; срок действия: с 14.01.2022; реквизиты документа-основания: решение «Об изменении санитарно-защитной зоны для ПАО «ГМК «НОРИЛЬСКИЙ НИКЕЛЬ». ЗАПОЛЯРНЫЙ ФИЛИАЛ. Надеждинский металлургический завод имени Б.И. Колесникова. 3-й плавильный комплекс. Шифр НМЗ-ЗПК» от 02.05.2023 № 77-РС33 выдан: Федеральная служба по надзору в сфере защиты прав потребителей и благополучия человека. вид ограничения (обременения): ограничения прав на земельный участок, предусмотренные статьей 56 Земельного кодекса Российской Федерации; срок действия: с 14.10.2024; реквизиты документа-основания: решение "Об установлении санитарно-защитной зоны (СЗЗ) "ТЭЦ-3. Строительство энергоблоков №7 и №8 АО "НТЭК",	




ДОКУМЕНТ ПОДПИСАН
ЭЛЕКТРОННОЙ ПОДПИСЬЮ

Сертификат: 83997148184797998005552191040001978443
Владелец: ПУБЛИЧНО-ПРАВОВАЯ КОМПАНИЯ
РОСКАДАСТР
Действителен: с 24.12.2025 по 19.03.2027

полное наименование должности

инициалы, фамилия

Земельный участок			
вид объекта недвижимости			
Лист № 4 раздела 1	Всего листов раздела 1: 4	Всего разделов: 7	Всего листов выписки: 25
20.04.2026г. № КУВИ-001/2026-54134089			
Кадастровый номер:		24:55:0603002:174	
		Красноярский край, Промышленная площадка теплоэнергоцентр-3 (ТЭЦ-3), в 7,5 км юго-восточнее района Кайеркан, в промзоне в районе Надеждинского металлургического завода 3Ф ПАО "ГМК "Норильский никель", г.Норильск (земельные участки с кадастровыми номерами 24:55:0404006:52, 24:55:0404006:80, 24:55:0404006:81, 24:55:0404006:82, 24:55:0404006:98, 24:55:0404006:99, 24:55:0404006:100, 24:55:0404006:101, 24:55:0404006:102, 24:55:0404006:103, 24:55:0404006:104, 24:55:0404006:105, 24:55:0404006:106, 24:55:0404006:107, 24:55:0404006:122, 24:55:0404006:53/ЧЗУ1, 24:55:0404006:53/ЧЗУ2, 24:55:0404006:65/ЧЗУ1, 24:55:0404006:65/ЧЗУ2, 24:55:0404006:65/ЧЗУ3, 24:55:0404006:65/ЧЗУ4" от 22.08.2024 № 24-00-02/20-3269-2024 выдан: Управление федеральной службы по надзору в сфере защиты прав потребителей и благополучия человека по Красноярскому краю. Сведения, необходимые для заполнения раздела: 2 - Сведения о зарегистрированных правах, отсутствуют.	
Получатель выписки:		Министерство строительства Красноярского края	

полное наименование должности	 ДОКУМЕНТ ПОДПИСАН ЭЛЕКТРОННОЙ ПОДПИСЬЮ Сертификат: 83997148184797998005552191040001978443 Владелец: ПУБЛИЧНО-ПРАВОВАЯ КОМПАНИЯ РОСКАДАСТР Действителен: с 24.12.2025 по 19.03.2027		инициалы, фамилия

Выписка из Единого государственного реестра недвижимости об объекте недвижимости
Описание местоположения земельного участка

Земельный участок			
вид объекта недвижимости			
Лист № 1 раздела 3	Всего листов раздела 3: 1	Всего разделов: 7	Всего листов выписки: 25
20.04.2026г. № КУВИ-001/2026-54134089			
Кадастровый номер:		24:55:0603002:174	

План (чертеж, схема) земельного участка



Масштаб 1:5000 Условные обозначения:

полное наименование должности	 <div>ДОКУМЕНТ ПОДПИСАН ЭЛЕКТРОННОЙ ПОДПИСЬЮ</div> <div>Сертификат: 83997148184797998005552191040001978443</div> <div>Владелец: ПУБЛИЧНО-ПРАВОВАЯ КОМПАНИЯ</div> <div>РОСКАДАСТР</div> <div>Действителен: с 24.12.2025 по 19.03.2027</div>	инициалы, фамилия

Выписка из Единого государственного реестра недвижимости об объекте недвижимости
Описание местоположения земельного участка

Земельный участок			
вид объекта недвижимости			
Лист № 1 раздела 3.1		Всего листов раздела 3.1: 3	Всего разделов: 7
Всего листов выписки: 25			
20.04.2026г. № КУВИ-001/2026-54134089			
Кадастровый номер:		24:55:0603002:174	

Описание местоположения границ земельного участка							
№ п/п	Номер точки		Дирекционный угол	Горизонтальное проложение, м	Описание закрепления на местности	Кадастровые номера смежных участков	Сведения об адресах правообладателей смежных земельных участков
	начальн ая	конечн ая					
1	2	3	4	5	6	7	8
1	1.1.1	1.1.2	179°52.3`	22.42	данные отсутствуют	24:55:0603002:175(1)	данные отсутствуют
2	1.1.2	1.1.3	175°46.1`	42.43	данные отсутствуют	24:55:0603002:175(1)	данные отсутствуют
3	1.1.3	1.1.4	266°8.9`	23.81	данные отсутствуют	24:55:0603002:175(1)	данные отсутствуют
4	1.1.4	1.1.5	176°50.6`	10.54	данные отсутствуют	24:55:0603002:175(1)	данные отсутствуют
5	1.1.5	1.1.6	86°9.4`	24.01	данные отсутствуют	24:55:0603002:175(1)	данные отсутствуют
6	1.1.6	1.1.7	175°43.6`	131.12	данные отсутствуют	24:55:0603002:175(1)	данные отсутствуют
7	1.1.7	1.1.8	268°26.2`	28.6	данные отсутствуют	24:55:0603002:175(1)	данные отсутствуют
8	1.1.8	1.1.9	176°50.6`	21.61	данные отсутствуют	24:55:0603002:175(1)	данные отсутствуют
9	1.1.9	1.1.10	87°32.2`	29.32	данные отсутствуют	24:55:0603002:175(1)	данные отсутствуют
10	1.1.10	1.1.11	174°54.3`	61.03	данные отсутствуют	24:55:0603002:175(1)	данные отсутствуют
11	1.1.11	1.1.12	178°2.9`	105.1	данные отсутствуют	24:55:0603002:175(1)	данные отсутствуют
12	1.1.12	1.1.13	89°31.1`	8.33	данные отсутствуют	24:55:0603002:175(1)	данные отсутствуют
13	1.1.13	1.1.14	358°33.7`	71.7	данные отсутствуют	24:55:0603002:175(1)	данные отсутствуют
14	1.1.14	1.1.15	355°31.1`	8.45	данные отсутствуют	24:55:0603002:175(1)	данные отсутствуют
15	1.1.15	1.1.16	88°32.5`	8.64	данные отсутствуют	24:55:0603002:175(1)	данные отсутствуют
16	1.1.16	1.1.17	358°16.2`	5.63	данные отсутствуют	24:55:0603002:175(1)	данные отсутствуют
17	1.1.17	1.1.18	268°35.2`	8.91	данные отсутствуют	24:55:0603002:175(1)	данные отсутствуют
18	1.1.18	1.1.19	355°34.0`	67.92	данные отсутствуют	24:55:0603002:175(1)	данные отсутствуют
19	1.1.19	1.1.20	359°24.4`	77.35	данные отсутствуют	24:55:0603002:175(1)	данные отсутствуют
20	1.1.20	1.1.21	355°59.1`	27.28	данные отсутствуют	24:55:0603002:175(1)	данные отсутствуют
21	1.1.21	1.1.22	266°13.8`	6.08	данные отсутствуют	24:55:0603002:175(1)	данные отсутствуют
22	1.1.22	1.1.23	359°30.4`	62.58	данные отсутствуют	24:55:0603002:175(1)	данные отсутствуют

полное наименование должности	 <div>ДОКУМЕНТ ПОДПИСАН ЭЛЕКТРОННОЙ ПОДПИСЬЮ</div> <div>Сертификат: 83997148184797998005552191040001978443</div> <div>Владелец: ПУБЛИЧНО-ПРАВОВАЯ КОМПАНИЯ</div> <div>РОСКАДАСТР</div> <div>Действителен: с 24.12.2025 по 19.03.2027</div>	инициалы, фамилия

Земельный участок			
вид объекта недвижимости			

Лист № 2 раздела 3.1	Всего листов раздела 3.1: 3	Всего разделов: 7	Всего листов выписки: 25
----------------------	-----------------------------	-------------------	--------------------------

20.04.2026г. № КУВИ-001/2026-54134089

Кадастровый номер:	24:55:0603002:174
--------------------	-------------------

1	2	3	4	5	6	7	8
23	1.1.23	1.1.24	355°24.9'	71.81	данные отсутствуют	24:55:0603002:175(1)	данные отсутствуют
24	1.1.24	1.1.25	85°39.0'	5.41	данные отсутствуют	24:55:0603002:175(1)	данные отсутствуют
25	1.1.25	1.1.26	355°15.3'	2.54	данные отсутствуют	24:55:0603002:175(1)	данные отсутствуют
26	1.1.26	1.1.27	84°33.4'	13.07	данные отсутствуют	24:55:0603002:175(1)	данные отсутствуют
27	1.1.27	1.1.28	74°31.0'	52.03	данные отсутствуют	24:55:0603002:175(1)	данные отсутствуют
28	1.1.28	1.1.29	175°56.8'	122.49	данные отсутствуют	24:55:0603002:175(1)	данные отсутствуют
29	1.1.29	1.1.30	176°28.4'	47.8	данные отсутствуют	24:55:0603002:175(1)	данные отсутствуют
30	1.1.30	1.1.31	267°8.0'	12.6	данные отсутствуют	24:55:0603002:175(1)	данные отсутствуют
31	1.1.31	1.1.32	177°15.1'	6.26	данные отсутствуют	24:55:0603002:175(1)	данные отсутствуют
32	1.1.32	1.1.33	87°11.8'	12.68	данные отсутствуют	24:55:0603002:175(1)	данные отсутствуют
33	1.1.33	1.1.34	176°29.9'	58.46	данные отсутствуют	24:55:0603002:175(1)	данные отсутствуют
34	1.1.34	1.1.35	207°53.5'	92.69	данные отсутствуют	24:55:0603002:175(1)	данные отсутствуют
35	1.1.35	1.1.36	187°52.0'	27.33	данные отсутствуют	24:55:0603002:175(1)	данные отсутствуют
36	1.1.36	1.1.37	181°18.1'	84.91	данные отсутствуют	24:55:0603002:175(1)	данные отсутствуют
37	1.1.37	1.1.38	283°27.7'	71.78	данные отсутствуют	24:55:0603002:175(1)	данные отсутствуют
38	1.1.38	1.1.39	310°3.8'	15.69	данные отсутствуют	24:55:0603002:175(1)	данные отсутствуют
39	1.1.39	1.1.40	35°42.5'	5.83	данные отсутствуют	24:55:0603002:175(1)	данные отсутствуют
40	1.1.40	1.1.41	310°29.6'	6.93	данные отсутствуют	24:55:0603002:175(1)	данные отсутствуют
41	1.1.41	1.1.42	215°36.4'	5.89	данные отсутствуют	24:55:0603002:175(1)	данные отсутствуют
42	1.1.42	1.1.43	310°3.8'	83.56	данные отсутствуют	24:55:0603002:175(1)	данные отсутствуют
43	1.1.43	1.1.44	359°28.4'	114.42	данные отсутствуют	24:55:0603002:175(1)	данные отсутствуют
44	1.1.44	1.1.45	87°32.2'	8.61	данные отсутствуют	24:55:0603002:175(1)	данные отсутствуют
45	1.1.45	1.1.46	358°57.3'	8.77	данные отсутствуют	24:55:0603002:175(1)	данные отсутствуют
46	1.1.46	1.1.47	269°43.9'	8.52	данные отсутствуют	24:55:0603002:175(1)	данные отсутствуют
47	1.1.47	1.1.48	359°28.4'	191.42	данные отсутствуют	24:55:0603002:175(1)	данные отсутствуют
48	1.1.48	1.1.49	84°3.9'	86.95	данные отсутствуют	24:55:0603002:175(1)	данные отсутствуют
49	1.1.49	1.1.50	176°33.8'	4.84	данные отсутствуют	24:55:0603002:175(1)	данные отсутствуют
50	1.1.50	1.1.51	84°15.9'	11.61	данные отсутствуют	24:55:0603002:175(1)	данные отсутствуют
51	1.1.51	1.1.52	355°47.5'	14.04	данные отсутствуют	24:55:0603002:175(1)	данные отсутствуют



ДОКУМЕНТ ПОДПИСАН
ЭЛЕКТРОННОЙ ПОДПИСЬЮ

Сертификат: 83997148184797998005552191040001978443
Владелец: ПУБЛИЧНО-ПРАВОВАЯ КОМПАНИЯ
РОСКАДАСТР
Действителен: с 24.12.2025 по 19.03.2027

полное наименование должности

инициалы, фамилия

Земельный участок							
вид объекта недвижимости							
Лист № 3 раздела 3.1			Всего листов раздела 3.1: 3		Всего разделов: 7		Всего листов выписки: 25
20.04.2026г. № КУВИ-001/2026-54134089							
Кадастровый номер:				24:55:0603002:174			
1	2	3	4	5	6	7	8
52	1.1.52	1.1.53	86°23.5`	4.45	данные отсутствуют	24:55:0603002:178	данные отсутствуют
53	1.1.53	1.1.54	175°25.9`	8.79	данные отсутствуют	24:55:0603002:12	данные отсутствуют
54	1.1.54	1.1.1	85°3.5`	6.97	данные отсутствуют	24:55:0603002:12	данные отсутствуют

полное наименование должности	 <p>ДОКУМЕНТ ПОДПИСАН ЭЛЕКТРОННОЙ ПОДПИСЬЮ</p> <p>Сертификат: 83997148184797998005552191040001978443</p> <p>Владелец: ПУБЛИЧНО-ПРАВОВАЯ КОМПАНИЯ РОСКАДАСТР</p> <p>Действителен: с 24.12.2025 по 19.03.2027</p>	инициалы, фамилия

Выписка из Единого государственного реестра недвижимости об объекте недвижимости
Описание местоположения земельного участка

Земельный участок			
вид объекта недвижимости			
Лист № 1 раздела 3.2	Всего листов раздела 3.2: 3	Всего разделов: 7	Всего листов выписки: 25
20.04.2026г. № КУВИ-001/2026-54134089			
Кадастровый номер:		24:55:0603002:174	

Сведения о характерных точках границы земельного участка				
Система координат МСК-165 (24)				
Номер точки	Координаты, м		Описание закрепления на местности	Средняя квадратичная погрешность определения координат характерных точек границ земельного участка, м
	X	Y		
1	2	3	4	5
1	2042944.76	135359.31	-	0.1
2	2042922.34	135359.36	-	0.1
3	2042880.03	135362.49	-	0.1
4	2042878.43	135338.73	-	0.1
5	2042867.91	135339.31	-	0.1
6	2042869.52	135363.27	-	0.1
7	2042738.76	135373.04	-	0.1
8	2042737.98	135344.45	-	0.1
9	2042716.4	135345.64	-	0.1
10	2042717.66	135374.93	-	0.1
11	2042656.87	135380.35	-	0.1
12	2042551.83	135383.93	-	0.1
13	2042551.9	135392.26	-	0.1
14	2042623.58	135390.46	-	0.1
15	2042632	135389.8	-	0.1
16	2042632.22	135398.44	-	0.1
17	2042637.85	135398.27	-	0.1
18	2042637.63	135389.36	-	0.1
19	2042705.35	135384.11	-	0.1
20	2042782.7	135383.31	-	0.1
21	2042809.91	135381.4	-	0.1
22	2042809.51	135375.33	-	0.1

полное наименование должности	<div><p>ДОКУМЕНТ ПОДПИСАН ЭЛЕКТРОННОЙ ПОДПИСЬЮ</p><p>Сертификат: 83997148184797998005552191040001978443</p><p>Владелец: ПУБЛИЧНО-ПРАВОВАЯ КОМПАНИЯ</p><p>РОСКАДАСТР</p><p>Действителен: с 24.12.2025 по 19.03.2027</p></div>	инициалы, фамилия

Земельный участок			
вид объекта недвижимости			

Лист № 2 раздела 3.2	Всего листов раздела 3.2: 3	Всего разделов: 7	Всего листов выписки: 25
----------------------	-----------------------------	-------------------	--------------------------

20.04.2026г. № КУВИ-001/2026-54134089

Кадастровый номер: 24:55:0603002:174

1	2	3	4	5
23	2042872.09	135374.79	-	0.1
24	2042943.67	135369.05	-	0.1
25	2042944.08	135374.44	-	0.1
26	2042946.61	135374.23	-	0.1
27	2042947.85	135387.24	-	0.1
28	2042961.74	135437.38	-	0.1
29	2042839.56	135446.04	-	0.1
30	2042791.85	135448.98	-	0.1
31	2042791.22	135436.4	-	0.1
32	2042784.97	135436.7	-	0.1
33	2042785.59	135449.36	-	0.1
34	2042727.24	135452.93	-	0.1
35	2042645.32	135409.57	-	0.1
36	2042618.25	135405.83	-	0.1
37	2042533.36	135403.9	-	0.1
38	2042550.07	135334.09	-	0.1
39	2042560.17	135322.08	-	0.1
40	2042564.9	135325.48	-	0.1
41	2042569.4	135320.21	-	0.1
42	2042564.61	135316.78	-	0.1
43	2042618.39	135252.83	-	0.1
44	2042732.81	135251.78	-	0.1
45	2042733.18	135260.38	-	0.1
46	2042741.95	135260.22	-	0.1
47	2042741.91	135251.7	-	0.1
48	2042933.32	135249.94	-	0.1
49	2042942.31	135336.42	-	0.1
50	2042937.48	135336.71	-	0.1
51	2042938.64	135348.26	-	0.1




ДОКУМЕНТ ПОДПИСАН
ЭЛЕКТРОННОЙ ПОДПИСЬЮ

Сертификат: 83997148184797998005552191040001978443
Владелец: ПУБЛИЧНО-ПРАВОВАЯ КОМПАНИЯ
РОСКАДАСТР
Действителен: с 24.12.2025 по 19.03.2027


полное наименование должности

инициалы, фамилия


Земельный участок				
вид объекта недвижимости				
Лист № 3 раздела 3.2		Всего листов раздела 3.2: 3		Всего разделов: 7
Всего листов выписки: 25				
20.04.2026г. № КУВИ-001/2026-54134089				
Кадастровый номер:			24:55:0603002:174	
1	2	3	4	5
52	2042952.64	135347.23	-	0.1
53	2042952.92	135351.67	-	0.1
54	2042944.16	135352.37	-	0.1
1	2042944.76	135359.31	-	0.1

полное наименование должности	 <p>ДОКУМЕНТ ПОДПИСАН ЭЛЕКТРОННОЙ ПОДПИСЬЮ</p> <p>Сертификат: 83997148184797998005552191040001978443</p> <p>Владелец: ПУБЛИЧНО-ПРАВОВАЯ КОМПАНИЯ РОСКАДАСТР</p> <p>Действителен: с 24.12.2025 по 19.03.2027</p>	инициалы, фамилия


Выписка из Единого государственного реестра недвижимости об объекте недвижимости
Сведения о частях земельного участка

Земельный участок			
вид объекта недвижимости			
Лист № 1 раздела 4	Всего листов раздела 4: 4	Всего разделов: 7	Всего листов выписки: 25
20.04.2026г. № КУВИ-001/2026-54134089			
Кадастровый номер:		24:55:0603002:174	
План (чертеж, схема) части земельного участка		Учетный номер части: 24:55:0603002:174/2	
			
Масштаб 1:4000		Условные обозначения:	


полное наименование должности	 ДОКУМЕНТ ПОДПИСАН ЭЛЕКТРОННОЙ ПОДПИСЬЮ Сертификат: 83997148184797998005552191040001978443 Владелец: ПУБЛИЧНО-ПРАВОВАЯ КОМПАНИЯ РОСКАДАСТР Действителен: с 24.12.2025 по 19.03.2027	инициалы, фамилия

Земельный участок			
вид объекта недвижимости			
Лист № 2 раздела 4	Всего листов раздела 4: 4	Всего разделов: 7	Всего листов выписки: 25
20.04.2026г. № КУВИ-001/2026-54134089			
Кадастровый номер:		24:55:0603002:174	
План (чертеж, схема) части земельного участка		Учетный номер части: 24:55:0603002:174/3	
			
Масштаб 1:4000	Условные обозначения:		

полное наименование должности	 ДОКУМЕНТ ПОДПИСАН ЭЛЕКТРОННОЙ ПОДПИСЬЮ Сертификат: 83997148184797998005552191040001978443 Владелец: ПУБЛИЧНО-ПРАВОВАЯ КОМПАНИЯ РОСКАДАСТР Действителен: с 24.12.2025 по 19.03.2027	инициалы, фамилия

Земельный участок			
вид объекта недвижимости			
Лист № 3 раздела 4	Всего листов раздела 4: 4	Всего разделов: 7	Всего листов выписки: 25
20.04.2026г. № КУВИ-001/2026-54134089			
Кадастровый номер:		24:55:0603002:174	
План (чертеж, схема) части земельного участка		Учетный номер части: 24:55:0603002:174/4	
			
Масштаб 1:5000	Условные обозначения:		

полное наименование должности		ДОКУМЕНТ ПОДПИСАН	
		ЭЛЕКТРОННОЙ ПОДПИСЬЮ	
		Сертификат: 83997148184797998005552191040001978443	
		Владелец: ПУБЛИЧНО-ПРАВОВАЯ КОМПАНИЯ РОСКАДАСТР Действителен: с 24.12.2025 по 19.03.2027	
		инициалы, фамилия	

Земельный участок			
вид объекта недвижимости			
Лист № 4 раздела 4	Всего листов раздела 4: 4	Всего разделов: 7	Всего листов выписки: 25
20.04.2026г. № КУВИ-001/2026-54134089			
Кадастровый номер:		24:55:0603002:174	
План (чертеж, схема) части земельного участка		Учетный номер части: 24:55:0603002:174/5	
			
Масштаб 1:5000		Условные обозначения:	

полное наименование должности		ДОКУМЕНТ ПОДПИСАН	
		ЭЛЕКТРОННОЙ ПОДПИСЬЮ	
		Сертификат: 83997148184797998005552191040001978443	
		Владелец: ПУБЛИЧНО-ПРАВОВАЯ КОМПАНИЯ РОСКАДАСТР Действителен: с 24.12.2025 по 19.03.2027	
		инициалы, фамилия	

Выписка из Единого государственного реестра недвижимости об объекте недвижимости
Сведения о частях земельного участка

Земельный участок		
вид объекта недвижимости		
Лист № 1 раздела 4.1	Всего листов раздела 4.1: 4	Всего разделов: 7
Всего листов выписки: 25		
20.04.2026г. № КУВИ-001/2026-54134089		
Кадастровый номер:		24:55:0603002:174
Учетный номер части	Площадь, м2	Содержание ограничения в использовании или ограничения права на объект недвижимости или обременения объекта недвижимости
1	2	3
24:55:0603002:174/2		вид ограничения (обременения): ограничения прав на земельный участок, предусмотренные статьей 56 Земельного кодекса Российской Федерации; Срок действия: не установлен; реквизиты документа-основания: сопроводительное письмо от 28.10.2019 № 05-4855; иной документ, содержащий описание объекта от 31.08.2018 № б/н; приказ об утверждении мероприятий "Определение границ водоохранных зон и прибрежных защитных полос водных объектов, расположенных в границах населенных пунктов Таймырского Долгано-Ненецкого района и городского округа Норильск Красноярского края" от 11.02.2019 № 77-158-од; водный кодекс Российской Федерации от 03.06.2006 № 74-ФЗ; Содержание ограничения (обременения): Ограничения использования территории прибрежной защитной полосы (ПЗП) определены ч. 15, 16, 17 ст. 65 Водного кодекса РФ от 03.06.2006 N 74-ФЗ; Реестровый номер границы: 24:55-6.820; Вид объекта реестра границ: Зона с особыми условиями использования территории; Вид зоны по документу: Прибрежная защитная полоса р. Кайеркан; Тип зоны: Прибрежная защитная полоса; Номер: -; Индекс: -
24:55:0603002:174/3		вид ограничения (обременения): ограничения прав на земельный участок, предусмотренные статьей 56 Земельного кодекса Российской Федерации; Срок действия: не установлен; реквизиты документа-основания: сопроводительное письмо от 28.10.2019 № 05-4855; иной документ, содержащий описание объекта от 31.08.2018 № б/н; приказ об утверждении мероприятий "Определение границ водоохранных зон и прибрежных защитных полос водных объектов, расположенных в границах населенных пунктов Таймырского Долгано-Ненецкого района и городского округа Норильск Красноярского края" от 11.02.2019 № 77-158-од выдан: Министерство экологии и рационального природопользования Красноярского края; водный кодекс Российской Федерации от 03.06.2006 № 74-ФЗ выдан: Государственная Дума Российской Федерации;

полное наименование должности		инициалы, фамилия	



ДОКУМЕНТ ПОДПИСАН
ЭЛЕКТРОННОЙ ПОДПИСЬЮ

Сертификат: 83997148184797998005552191040001978443

Владелец: ПУБЛИЧНО-ПРАВОВАЯ КОМПАНИЯ
РОСКАДАСТР

Действителен: с 24.12.2025 по 19.03.2027

Земельный участок			
вид объекта недвижимости			
Лист № 2 раздела 4.1	Всего листов раздела 4.1: 4	Всего разделов: 7	Всего листов выписки: 25
20.04.2026г. № КУВИ-001/2026-54134089			
Кадастровый номер:		24:55:0603002:174	
		<p>Содержание ограничения (обременения): Ограничения использования территории водоохраной зоны (ВЗ) определены ч. 15, 16 ст. 65 Водного кодекса РФ от 03.06.2006 N 74-ФЗ;</p> <p>Реестровый номер границы: 24:55-6.811;</p> <p>Вид объекта реестра границ: Зона с особыми условиями использования территории;</p> <p>Вид зоны по документу: Водоохранная зона р. Кайеркан; Тип зоны: Водоохранная зона; Номер: -; Индекс: -</p>	
24:55:0603002:174/4	15959	<p>вид ограничения (обременения): ограничения прав на земельный участок, предусмотренные статьей 56 Земельного кодекса Российской Федерации;</p> <p>Срок действия: не установлен;</p> <p>реквизиты документа-основания: решение «Об изменении санитарно-защитной зоны для ПАО «ГМК «НОРИЛЬСКИЙ НИКЕЛЬ». ЗАПОЛЯРНЫЙ ФИЛИАЛ. Надеждинский металлургический завод имени Б.И. Колесникова. 3-й плавильный комплекс. Шифр НМЗ-ЗПК» от 02.05.2023 № 77-РС33 выдан: Федеральная служба по надзору в сфере защиты прав потребителей и благополучия человека;</p> <p>Содержание ограничения (обременения): Ограничения в использовании земельных участков, расположенных в границах санитарно-защитной зоны для ПАО «ГМК «НОРИЛЬСКИЙ НИКЕЛЬ». ЗАПОЛЯРНЫЙ ФИЛИАЛ. Надеждинский металлургический завод имени Б.И. Колесникова. 3-й плавильный комплекс. Шифр НМЗ-ЗПК, изменяются в соответствии с п.2 Решения Федеральной службы по надзору в сфере защиты прав потребителя и благополучия человека № 77-РС33 от 02.05.2023г., согласно которым не допускается использование земельных участков в целях: - размещения жилой застройки, объектов образовательного и медицинского назначения, спортивных сооружений открытого типа, организаций отдыха детей и их оздоровления, зон рекреационного назначения и для ведения садоводства; - размещения объектов для производства и хранения лекарственных средств, объектов пищевых отраслей промышленности, оптовых складов продовольственного сырья и пищевой продукции, комплексов водопроводных сооружений для подготовки и хранения питьевой воды, использования земельных участков в целях производства, хранения и переработки сельскохозяйственной продукции, предназначенной для дальнейшего использования в качестве пищевой продукции (за исключением земельных участков с кадастровыми номерами 24:55:0404001:106, 24:55:0404001:255, 24:55:0404001:256, 24:55:0404001:257, 24:55:0404001:258, 24:55:0404001:260, 24:55:0404001:343, 24:55:0404001:344, 24:55:0404001:345, 24:55:0404001:346, 24:55:0404001:347, 24:55:0404001:348, 24:55:0404001:349, 24:55:0404001:350, 24:55:0404001:351, 24:55:0404001:352, 24:55:0404001:353, 24:55:0404001:354). Срок установления санитарно-защитной зоны – бессрочно.;</p> <p>Реестровый номер границы: 24:55-6.876;</p>	



ДОКУМЕНТ ПОДПИСАН
ЭЛЕКТРОННОЙ ПОДПИСЬЮ

Сертификат: 83997148184797998005552191040001978443
Владелец: ПУБЛИЧНО-ПРАВОВАЯ КОМПАНИЯ
РОСКАДАСТР
Действителен: с 24.12.2025 по 19.03.2027

полное наименование должности

инициалы, фамилия

Земельный участок			
вид объекта недвижимости			
Лист № 3 раздела 4.1	Всего листов раздела 4.1: 4	Всего разделов: 7	Всего листов выписки: 25

20.04.2026г. № КУВИ-001/2026-54134089

Кадастровый номер:

24:55:0603002:174

		<p>Вид объекта реестра границ: Зона с особыми условиями использования территории;</p> <p>Вид зоны по документу: Санитарно-защитной зоны для ПАО «ГМК «НОРИЛЬСКИЙ НИКЕЛЬ». ЗАПОЛЯРНЫЙ ФИЛИАЛ. Надеждинский металлургический завод имени Б.И. Колесникова. 3-й плавильный комплекс. Шифр НМЗ-ЗПК; Тип зоны: Санитарно-защитная зона предприятий, сооружений и иных объектов</p>
24:55:0603002:174/5	15959	<p>вид ограничения (обременения): ограничения прав на земельный участок, предусмотренные статьей 56 Земельного кодекса Российской Федерации;</p> <p>Срок действия: не установлен;</p> <p>реквизиты документа-основания: решение "Об установлении санитарно-защитной зоны (СЗЗ) "ТЭЦ-3. Строительство энергоблоков №7 и №8 АО "НТЭК", Красноярский край, Промышленная площадка теплоэнергоцентр-3 (ТЭЦ-3), в 7,5 км юго-восточнее района Кайеркан, в промзоне в районе Надеждинского металлургического завода 3Ф ПАО "ГМК "Норильский никель", г.Норильск (земельные участки с кадастровыми номерами 24:55:0404006:52, 24:55:0404006:80, 24:55:0404006:81, 24:55:0404006:82, 24:55:0404006:98, 24:55:0404006:99, 24:55:0404006:100, 24:55:0404006:101, 24:55:0404006:102, 24:55:0404006:103, 24:55:0404006:104, 24:55:0404006:105, 24:55:0404006:106, 24:55:0404006:107, 24:55:0404006:122, 24:55:0404006:53/ЧЗУ1, 24:55:0404006:53/ЧЗУ2, 24:55:0404006:65/ЧЗУ1, 24:55:0404006:65/ЧЗУ2, 24:55:0404006:65/ЧЗУ3, 24:55:0404006:65/ЧЗУ4" от 22.08.2024 № 24-00-02/20-3269-2024 выдан: Управление федеральной службы по надзору в сфере защиты прав потребителей и благополучия человека по Красноярскому краю;</p> <p>Содержание ограничения (обременения): Согласно п. 5 Правил установления санитарно-защитных зон и использования земельных участков, расположенных в границах санитарно-защитных зон, утвержденных Постановления Правительства РФ от 03.03.2018 № 222 в границах санитарно-защитной зоны не допускается использование земельных участков в целях: - размещения жилой застройки, включая отдельные жилые дома, объектов образовательного и медицинского назначения, спортивных сооружений открытого типа, организаций отдыха детей и их оздоровления, зон рекреационного назначения и для ведения садоводства; - размещения объектов для производства и хранения лекарственных средств, объектов пищевых отраслей промышленности, оптовых складов продовольственного сырья и пищевой продукции, комплексов водопроводных сооружений для подготовки и хранения питьевой воды, использования земельных участков в целях производства, хранения и переработки сельскохозяйственной продукции, предназначенной для дальнейшего использования в качестве пищевой продукции.;</p> <p>Реестровый номер границы: 24:55-6.1019;</p> <p>Вид объекта реестра границ: Зона с особыми условиями использования территории;</p> <p>Вид зоны по документу: Санитарно-защитная зона для «ТЭЦ-3. Строительство энергоблоков №7 и №8» АО «НТЭК»; Тип зоны:</p>



ДОКУМЕНТ ПОДПИСАН
ЭЛЕКТРОННОЙ ПОДПИСЬЮ

Сертификат: 83997148184797998005552191040001978443
Владелец: ПУБЛИЧНО-ПРАВОВАЯ КОМПАНИЯ
РОСКАДАСТР
Действителен: с 24.12.2025 по 19.03.2027

полное наименование должности

инициалы, фамилия

Земельный участок			
вид объекта недвижимости			
Лист № 4 раздела 4.1	Всего листов раздела 4.1: 4	Всего разделов: 7	Всего листов выписки: 25
20.04.2026г. № КУВИ-001/2026-54134089			
Кадастровый номер:		24:55:0603002:174	
		Санитарно-защитная зона	

полное наименование должности	 ДОКУМЕНТ ПОДПИСАН ЭЛЕКТРОННОЙ ПОДПИСЬЮ Сертификат: 83997148184797998005552191040001978443 Владелец: ПУБЛИЧНО-ПРАВОВАЯ КОМПАНИЯ РОСКАДАСТР Действителен: с 24.12.2025 по 19.03.2027	инициалы, фамилия


Выписка из Единого государственного реестра недвижимости об объекте недвижимости
Сведения о частях земельного участка

Земельный участок			
вид объекта недвижимости			
Лист № 1 раздела 4.2	Всего листов раздела 4.2: 6	Всего разделов: 7	Всего листов выписки: 25
20.04.2026г. № КУВИ-001/2026-54134089			
Кадастровый номер:		24:55:0603002:174	

Сведения о характерных точках границы части (частей) земельного участка				
Учетный номер части: 24:55:0603002:174/2				
Система координат				
Номер точки	Координаты, м		Описание закрепления на местности	Средняя квадратичная погрешность определения координат характерных точек границ земельного участка, м
	X	Y		
1	2	3	4	5
1	2042681.71	135378.14	-	-
2	2042656.87	135380.35	-	-
3	2042551.83	135383.93	-	-
4	2042551.9	135392.26	-	-
5	2042623.58	135390.46	-	-
6	2042632	135389.8	-	-
7	2042632.22	135398.44	-	-
8	2042637.85	135398.27	-	-
9	2042637.63	135389.36	-	-
10	2042690.51	135385.26	-	-
11	2042694.17	135388.23	-	-
12	2042710.07	135398.16	-	-
13	2042718.26	135404.57	-	-
14	2042733.96	135406.27	-	-
15	2042779.68	135421.48	-	-
16	2042797.5	135429.06	-	-
17	2042810.29	135432.46	-	-
18	2042826.32	135441.37	-	-
19	2042844.02	135443.75	-	-
20	2042849.07	135445.37	-	-
21	2042839.56	135446.04	-	-

полное наименование должности	<div><div>ДОКУМЕНТ ПОДПИСАН ЭЛЕКТРОННОЙ ПОДПИСЬЮ</div><div>Сертификат: 83997148184797998005552191040001978443 Владелец: ПУБЛИЧНО-ПРАВОВАЯ КОМПАНИЯ РОСКАДАСТР Действителен: с 24.12.2025 по 19.03.2027</div></div>	инициалы, фамилия

Земельный участок					
вид объекта недвижимости					
Лист № 2 раздела 4.2		Всего листов раздела 4.2: 6		Всего разделов: 7	Всего листов выписки: 25
20.04.2026г. № КУВИ-001/2026-54134089					
Кадастровый номер:			24:55:0603002:174		
1	2	3	4	5	
22	2042791.85	135448.98	-	-	
23	2042791.22	135436.4	-	-	
24	2042784.97	135436.7	-	-	
25	2042785.59	135449.36	-	-	
26	2042727.24	135452.93	-	-	
27	2042645.32	135409.57	-	-	
28	2042618.25	135405.83	-	-	
29	2042533.36	135403.9	-	-	
30	2042545.6	135352.78	-	-	
31	2042550.81	135355.51	-	-	
32	2042582.27	135356.83	-	-	
33	2042619.52	135365.21	-	-	
34	2042636.43	135362.76	-	-	
35	2042651.74	135365.16	-	-	
36	2042666.36	135370.03	-	-	
37	2042680.51	135377.16	-	-	
1	2042681.71	135378.14	-	-	

полное наименование должности	 <p>ДОКУМЕНТ ПОДПИСАН ЭЛЕКТРОННОЙ ПОДПИСЬЮ</p> <p>Сертификат: 83997148184797998005552191040001978443</p> <p>Владелец: ПУБЛИЧНО-ПРАВОВАЯ КОМПАНИЯ РОСКАДАСТР</p> <p>Действителен: с 24.12.2025 по 19.03.2027</p>	инициалы, фамилия

Земельный участок			
вид объекта недвижимости			

Лист № 3 раздела 4.2	Всего листов раздела 4.2: 6	Всего разделов: 7	Всего листов выписки: 25
----------------------	-----------------------------	-------------------	--------------------------

20.04.2026г. № КУВИ-001/2026-54134089

Кадастровый номер: 24:55:0603002:174

Сведения о характерных точках границы части (частей) земельного участка

Учетный номер части: 24:55:0603002:174/3

Система координат

Номер точки	Координаты, м		Описание закрепления на местности	Средняя квадратичная погрешность определения координат характерных точек границ земельного участка, м
	X	Y		
1	2	3	4	5
1	2042681.71	135378.14	-	-
2	2042656.87	135380.35	-	-
3	2042551.83	135383.93	-	-
4	2042551.9	135392.26	-	-
5	2042623.58	135390.46	-	-
6	2042632	135389.8	-	-
7	2042632.22	135398.44	-	-
8	2042637.85	135398.27	-	-
9	2042637.63	135389.36	-	-
10	2042690.51	135385.26	-	-
11	2042694.17	135388.23	-	-
12	2042710.07	135398.16	-	-
13	2042718.26	135404.57	-	-
14	2042733.96	135406.27	-	-
15	2042779.68	135421.48	-	-
16	2042797.5	135429.06	-	-
17	2042810.29	135432.46	-	-
18	2042826.32	135441.37	-	-
19	2042844.02	135443.75	-	-
20	2042849.07	135445.37	-	-
21	2042839.56	135446.04	-	-
22	2042791.85	135448.98	-	-
23	2042791.22	135436.4	-	-
24	2042784.97	135436.7	-	-



ДОКУМЕНТ ПОДПИСАН
ЭЛЕКТРОННОЙ ПОДПИСЬЮ

Сертификат: 83997148184797998005552191040001978443
Владелец: ПУБЛИЧНО-ПРАВОВАЯ КОМПАНИЯ
РОСКАДАСТР
Действителен: с 24.12.2025 по 19.03.2027

полное наименование должности

инициалы, фамилия

Земельный участок			
вид объекта недвижимости			

Лист № 4 раздела 4.2	Всего листов раздела 4.2: 6	Всего разделов: 7	Всего листов выписки: 25
----------------------	-----------------------------	-------------------	--------------------------

20.04.2026г. № КУВИ-001/2026-54134089

Кадастровый номер: 24:55:0603002:174

1	2	3	4	5
25	2042785.59	135449.36	-	-
26	2042727.24	135452.93	-	-
27	2042645.32	135409.57	-	-
28	2042618.25	135405.83	-	-
29	2042533.36	135403.9	-	-
30	2042545.6	135352.78	-	-
31	2042550.81	135355.51	-	-
32	2042582.27	135356.83	-	-
33	2042619.52	135365.21	-	-
34	2042636.43	135362.76	-	-
35	2042651.74	135365.16	-	-
36	2042666.36	135370.03	-	-
37	2042680.51	135377.16	-	-
1	2042681.71	135378.14	-	-



ДОКУМЕНТ ПОДПИСАН
ЭЛЕКТРОННОЙ ПОДПИСЬЮ

Сертификат: 83997148184797998005552191040001978443
Владелец: ПУБЛИЧНО-ПРАВОВАЯ КОМПАНИЯ
РОСКАДАСТР
Действителен: с 24.12.2025 по 19.03.2027

полное наименование должности

инициалы, фамилия

Земельный участок			
вид объекта недвижимости			

Лист № 5 раздела 4.2	Всего листов раздела 4.2: 6	Всего разделов: 7	Всего листов выписки: 25
----------------------	-----------------------------	-------------------	--------------------------

20.04.2026г. № КУВИ-001/2026-54134089

Кадастровый номер: 24:55:0603002:174

Сведения о характерных точках границы части (частей) земельного участка

Учетный номер части: 24:55:0603002:174/4

Система координат

Номер точки	Координаты, м		Описание закрепления на местности	Средняя квадратичная погрешность определения координат характерных точек границ земельного участка, м
	X	Y		
1	2	3	4	5
1	2042680.43	135378.25	-	-
2	2042656.87	135380.35	-	-
3	2042551.83	135383.93	-	-
4	2042551.9	135392.26	-	-
5	2042623.58	135390.46	-	-
6	2042632	135389.8	-	-
7	2042632.22	135398.44	-	-
8	2042637.85	135398.27	-	-
9	2042637.63	135389.36	-	-
10	2042705.35	135384.11	-	-
11	2042720.85	135383.95	-	-
12	2042959.69	135429.98	-	-
13	2042961.74	135437.38	-	-
14	2042839.56	135446.04	-	-
15	2042791.85	135448.98	-	-
16	2042791.22	135436.4	-	-
17	2042784.97	135436.7	-	-
18	2042785.59	135449.36	-	-
19	2042727.24	135452.93	-	-
20	2042645.32	135409.57	-	-
21	2042618.25	135405.83	-	-
22	2042533.36	135403.9	-	-
23	2042543.98	135359.52	-	-
24	2042680.43	135378.25	-	-



ДОКУМЕНТ ПОДПИСАН
ЭЛЕКТРОННОЙ ПОДПИСЬЮ

Сертификат: 83997148184797998005552191040001978443
Владелец: ПУБЛИЧНО-ПРАВОВАЯ КОМПАНИЯ
РОСКАДАСТР
Действителен: с 24.12.2025 по 19.03.2027

полное наименование должности


инициалы, фамилия

Земельный участок			
вид объекта недвижимости			
Лист № 6 раздела 4.2	Всего листов раздела 4.2: 6	Всего разделов: 7	Всего листов выписки: 25

20.04.2026г. № КУВИ-001/2026-54134089

Кадастровый номер: 24:55:0603002:174

Сведения о характерных точках границы части (частей) земельного участка				
Учетный номер части: 24:55:0603002:174/5				
Система координат				
Номер точки	Координаты, м		Описание закрепления на местности	Средняя квадратичная погрешность определения координат характерных точек границ земельного участка, м
	X	Y		
1	2	3	4	5
1	2042656.87	135380.35	-	-
2	2042551.83	135383.93	-	-
3	2042551.9	135392.26	-	-
4	2042623.58	135390.46	-	-
5	2042632	135389.8	-	-
6	2042632.22	135398.44	-	-
7	2042637.85	135398.27	-	-
8	2042637.63	135389.36	-	-
9	2042705.35	135384.11	-	-
10	2042720.85	135383.95	-	-
11	2042959.69	135429.98	-	-
12	2042961.74	135437.38	-	-
13	2042839.56	135446.04	-	-
14	2042791.85	135448.98	-	-
15	2042791.22	135436.4	-	-
16	2042784.97	135436.7	-	-
17	2042785.59	135449.36	-	-
18	2042727.24	135452.93	-	-
19	2042645.32	135409.57	-	-
20	2042618.25	135405.83	-	-
21	2042533.36	135403.9	-	-
22	2042543.98	135359.52	-	-
23	2042680.43	135378.25	-	-
24	2042656.87	135380.35	-	-

полное наименование должности	 ДОКУМЕНТ ПОДПИСАН ЭЛЕКТРОННОЙ ПОДПИСЬЮ Сертификат: 83997148184797998005552191040001978443 Владелец: ПУБЛИЧНО-ПРАВОВАЯ КОМПАНИЯ РОСКАДАСТР Действителен: с 24.12.2025 по 19.03.2027	инициалы, фамилия