



РОССИЙСКАЯ ФЕДЕРАЦИЯ
КРАСНОЯРСКИЙ КРАЙ

НОРИЛЬСКИЙ ГОРОДСКОЙ СОВЕТ ДЕПУТАТОВ

Р Е Ш Е Н И Е

20 февраля 2018 года

№ 4/5-84

О внесении изменений в решение Городского Совета от 10.11.2009 № 22-533
«Об утверждении Правил землепользования и застройки муниципального
образования город Норильск»

В соответствии с Градостроительным кодексом Российской Федерации,
статьей 28 Устава муниципального образования город Норильск, Городской
Совет

РЕШИЛ:

1. Внести в Правила землепользования и застройки муниципального образования город Норильск, утвержденные решением Городского Совета от 10.11.2009 № 22-533 (далее – Правила), следующие изменения:

1.1. Приложение № 1 к Правилам утвердить в новой редакции согласно приложению № 1 к настоящему решению.

1.2. Приложение № 2 к Правилам утвердить в новой редакции согласно приложению № 2 к настоящему решению.

1.3. Приложение № 6 к Правилам утвердить в новой редакции согласно приложению № 3 к настоящему решению.

2. Контроль исполнения настоящего решения возложить на председателя постоянной комиссии Городского Совета по городскому хозяйству Карасева Д.В.

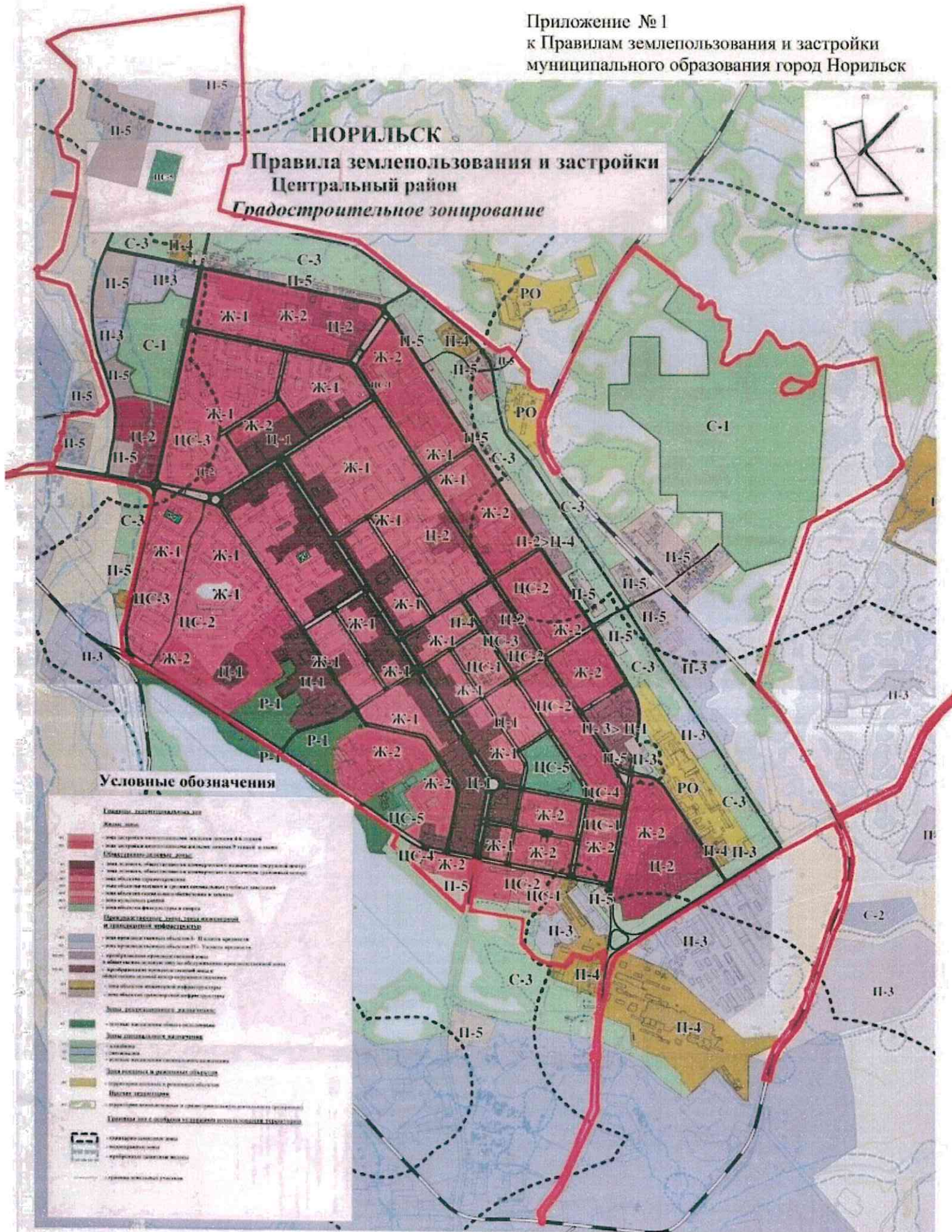
3. Настоящее решение вступает в силу через десять дней со дня опубликования в газете «Заполярная правда».

Председатель Городского Совета

А.А. Пестряков

Глава города Норильска

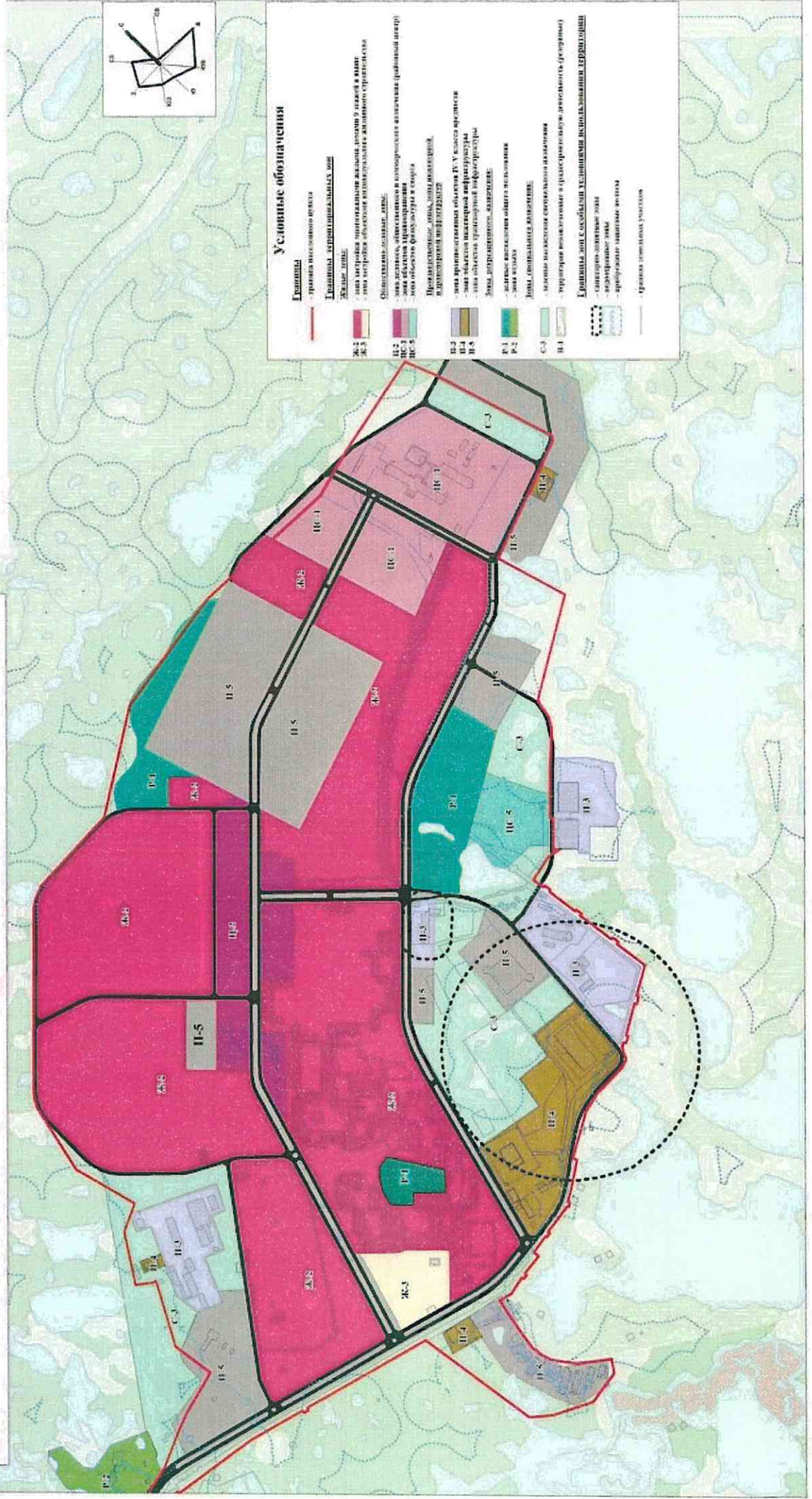
Р.В. Ахметчин



Приложение № 2
к решению Норильского городского
Совета депутатов от 20.02.2018 № 4/5-84

Приложение № 2
к Правилам землепользования и застройки
муниципального образования город Норильск

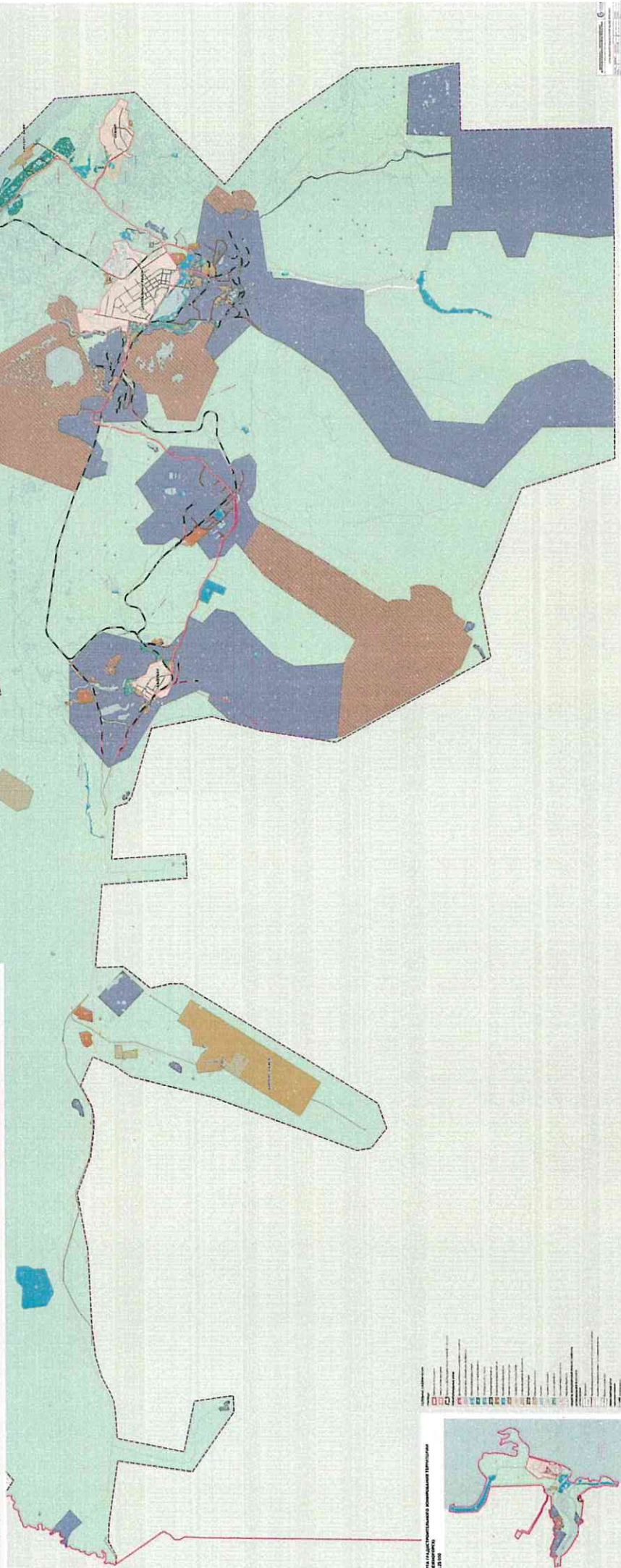
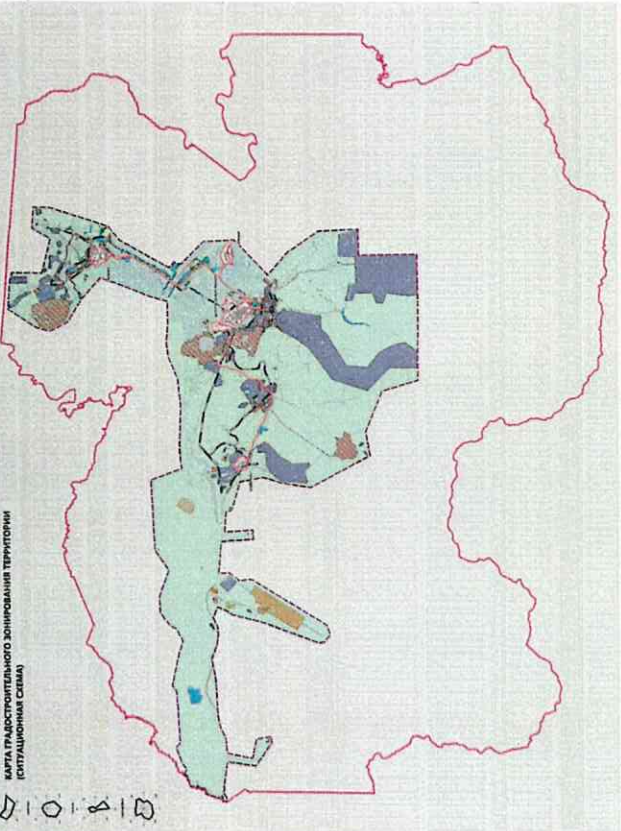

НОРИЛЬСК Правила землепользования и застройки ОГАНЕР Градостроительное зонирование



Приложение № 3
к решению Норильского городского
Совета депутатов от 20.02.2018 № 4/5-84

Приложение № 6
к Правилам землепользования и застройки
муниципального образования город Норильск

ВНЕСЕНИЕ ИЗМЕНЕНИЙ В ПРАВИЛА ЗЕМЛЕПОЛЬЗОВАНИЯ И ЗАСТРОЙКИ МУНИЦИПАЛЬНОГО ОБРАЗОВАНИЯ ГОРОД НОРИЛЬСК
КАРТА ГРАДОСТРОИТЕЛЬНОГО ЗОНИРОВАНИЯ ТЕРРИТОРИИ
(СИТУАЦИОННАЯ СХЕМА)



Legend table with 15 color-coded entries and their corresponding zone names.



КАРТА ГРАДОСТРОИТЕЛЬНОГО ЗОНИРОВАНИЯ ТЕРРИТОРИИ
М. 1:25 000